





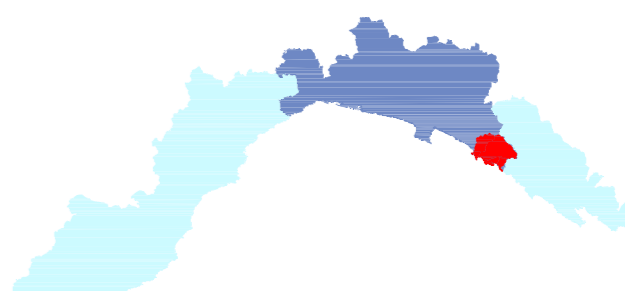


LEGENDA

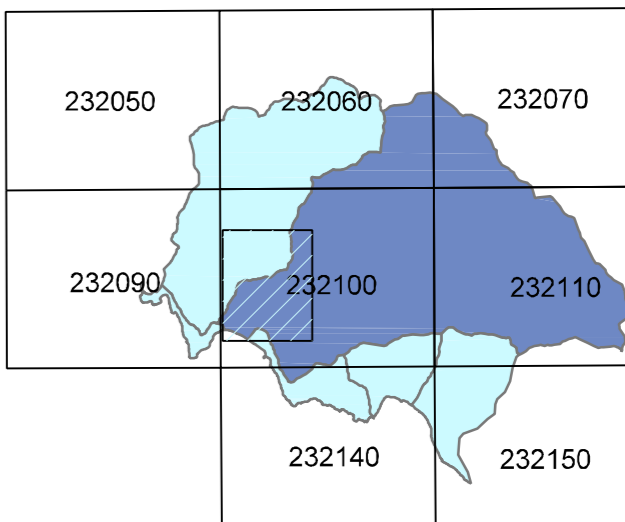
-  Traccia sezione
-  Limite del bacino idrografico
-  Tratto indagato

FOGLIO CTR
232100



PROVINCIA DI GENOVA


**PIANO DI BACINO
AMBITO 17 - TORRENTE PETRONIO**

Piano stralcio per la tutela dal rischio idrogeologico di cui all'art. 1, comma 1 del D.L. 11/06/1998 n. 180 convertito in legge 03/08/1998 n.267 e s.m.i.



**TAVOLA N.12
CARTA DELLE TRACCE
DELLE SEZIONI IDRULICHE
E DI TRATTI INDAGATI**
scala 1:5.000



| | | | | | |
|---|-----------------------------|----------------------|----------------------|------------|------|
| Elaborato | Verificato | Verificato | Regolarità tecnica | Data | Rev. |
| Ing. Paolo PERSICO Dott. Paolo SPOTCRINO | Dott. Giot. Aurelio GIUFFRÈ | Dott. Mario TRAVERSO | Arch. Andrea PASETTI | 22-11-2011 | 2 |

Approvato con D.C.P. n. 68 del 12-12-2002
modificato con D.G.P. n. 171 del 22-11-2011