




LEGENDA

-  PE01 Traccia sezione
-  Limite del bacino idrografico
-  Tratto indagato

FOLGIO CTR
232100



PROVINCIA DI GENOVA



PIANO DI BACINO
AMBITO 17 – TORRENTE PETRONIO

Piano stralcio per la tutela dal rischio idrogeologico di cui all'art. 1, comma 1 del D.L. 1106/1998 n. 180 convertito in legge 03/08/1998 n.267 e s.m.i.



TAVOLA N.12
CARTA DELLE TRACCE
DELLE SEZIONI IDRAULICHE
E DI TRATTI INDAGATI
scala 1:5.000



Approvato con D.C.P. n. 68 del 12-12-2002
modificato con D.G.P. n. 17 del 25-11-2011

Elaborato	Verificato	Verificato	Regolarità tecnica	Data	Rev.
Ing. Paolo PERSICO Dott. Paolo SPOTORNO	Dott. Geol. Aurelio GIUFFRÈ	Dott. Maria TRAVERSO	Arch. Andrea PASETTI	20-11-2011	2