


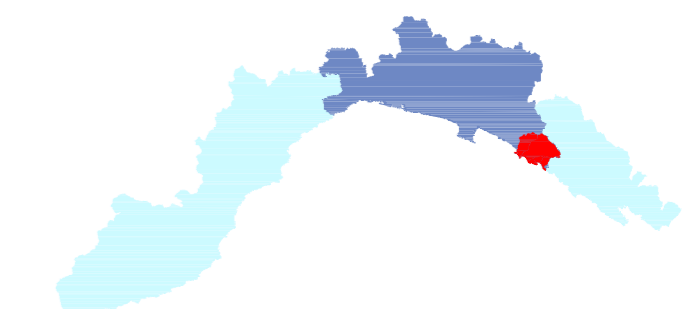
LEGENDA

-  Alveo attuale
-  Fascia A (T=50 anni)
-  Fascia B (T=200 anni)
-  Fascia C (T=500 anni)
-  Aree soggette ad eventi idrologici



FOGLIO CTR  
232100

PROVINCIA DI GENOVA



PIANO DI BACINO  
AMBITO 17 – TORRENTE PETRONIO

Piano stralcio per la tutela dal rischio idrogeologico di cui all'art. 1, comma 1 del D.L. 1106/1998 n. 180 convertito in legge 03/08/1998 n.267 e s.m.i.

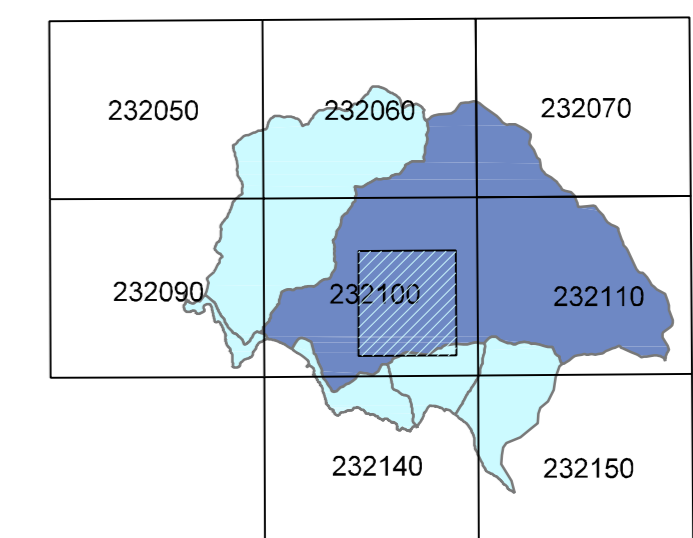


TAVOLA N.13  
CARTA DELLE FASCE DI INONDABILITA'

scala 1:5.000



Approvato con D.G.P. n. 68 del 10-11-2005 e modificato con D.G.P. n. 50 del 04-04-2007

Elaborato	Verificato	Verificato	Regolarità tecnica	Data	Rev.
Dott. Geol. Alessandro TOMASELLI Dott. Ing. Piero PERSICO Dott. Paolo SPOTORNO	Dott. Geol. Aurelio GIUFFRÈ	Dott. Geol. Maria TRAVERSO	Dott. Geol. Mauro LOMBARDI	10-04-2007	1