



LEGENDA

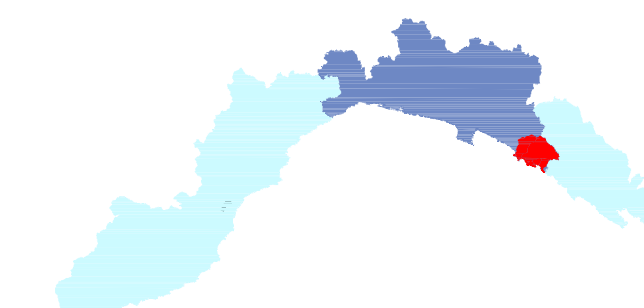
- E0 aree disabitate o improduttive
- E1 edifici isolati, infrastrutture varie minori, zone agricole e/o verde pubblico
- E2 nuclei urbani, insediamenti industriali, artigianali e commerciali minori, infrastrutture varie
- E3 centri urbani, grandi insediamenti industriali e commerciali, beni architettonici storici e artistici



FOGLIO CTR

232050

PROVINCIA DI GENOVA



PIANO DI BACINO
 AMBITO 17 – TORRENTE GROMOLO

Piano stralcio per la tutela dal rischio idrogeologico di cui all'art. 1, comma 1 del D.L. 11/06/1998 n. 180 convertito in legge 03/08/1998 n.267 e s.m.i.

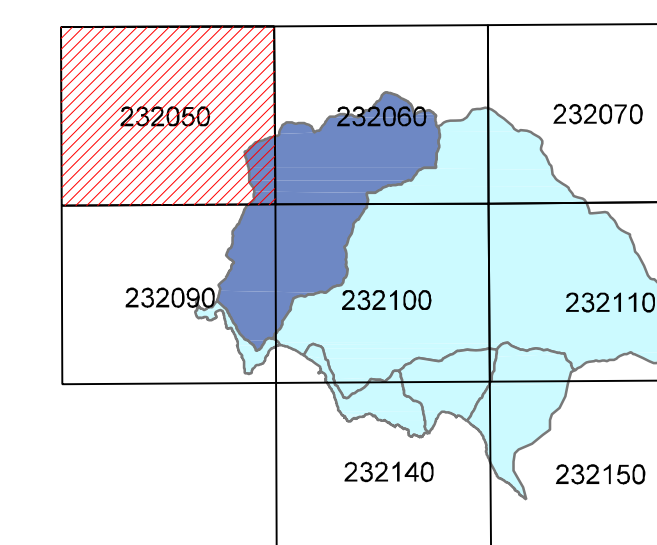



TAVOLA N.14

CARTA DEGLI ELEMENTI A RISCHIO

scala 1:10.000



Elaborato d'analisi del Piano approvato con D.C.P. n. 68 del 12-12-2002

Elaborato	Verificato	Verificato	Regolarità tecnica	Data	Rev.
Dott. Geol. Alessandro Tomeselli Dott. Paolo Spotorno	Dott. Geol. Aurelio GIUFFRÈ	Dott. Maria TRAVERSO	Dott. Geol. Mauro LOMBARDI	12-12-2002	0