



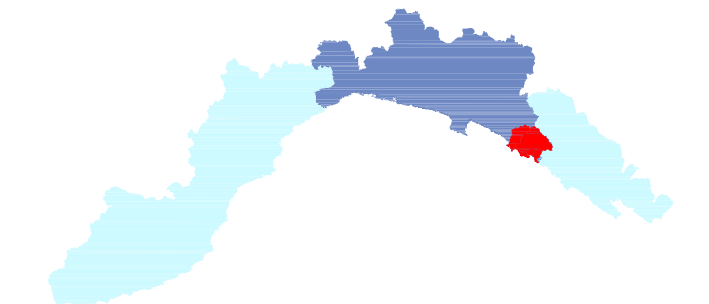


LEGENDA

-  Limite bacino idrografico principale
-  Sottobacini considerati
-  Reticolo idrografico
-  Sezioni calcolo portata

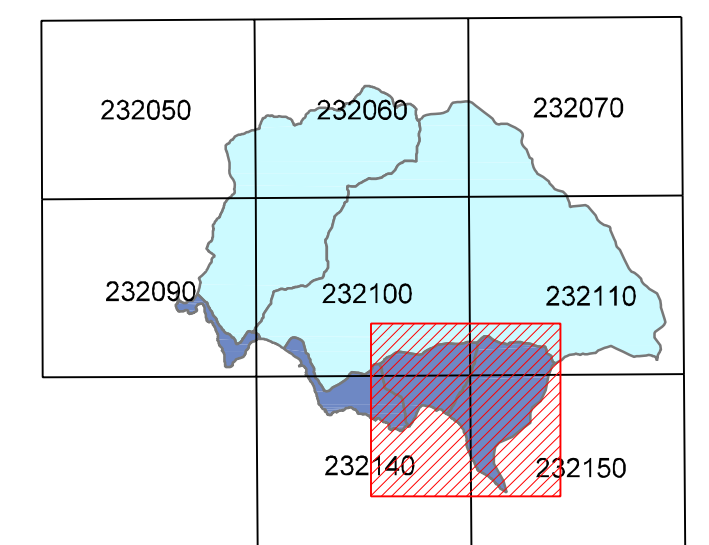


PROVINCIA DI GENOVA



PIANO DI BACINO  
AMBITO 17

Piano stralcio per la tutela dal rischio idrogeologico di cui all'art. 1, comma 1 del D.L. 11/06/1998 n. 180 convertito in legge 03/08/1998 n.267 e s.m.i.



TORRENTE BISAGNO DI MONEGLIA E RIO SAN LORENZO

TAVOLA N. 14  
CARTA DELLE SEZIONI DI STIMA DELLE PORTATE AL COLMO  
scala 1:10.000



Elaborato di analisi del piano approvato con D.C.P. n. 68 del 12-12-2002

Elaborato	Verificato	Verificato	Regolarità tecnica	Data	Rev.
Dott. Ing. Antonietta GAJNO Dott. Paolo SPOTORNO	Dott. Geol. Aurelio GIUFFRÈ	Dott. Maria TRAVERSO	Dott. Geol. Mauro LOMBARDI	12-12-2002	0