

LEGENDA

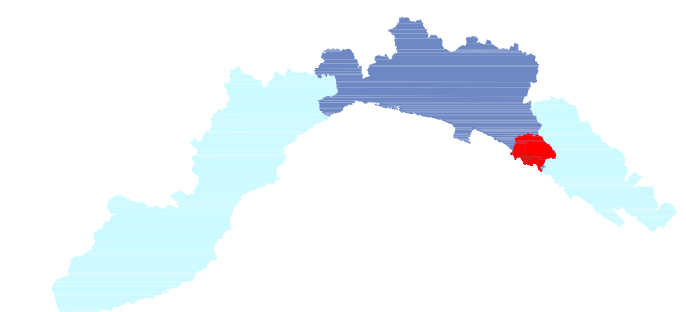
- G4 Studio e bonifica di frana
- ex-MIN Studio e bonifica ex miniera di Libiola
- T Incentivi per sistemazione muri a secco e corrivazione acque superficiali
- M1 Stazione di monitoraggio di Rio Secco
- G5 - Misurazione del sedimento asportato durante la pulizia dell'alveo, periodico rilievo topografico e analisi granulometrica
- i3 Intervento strutturale sul corso d'acqua
- Y Adeguamento sezione ponte
- / Opere di arginatura
- - - Riprofilatura
- - - Realizzazione di briglie
- X Demolizione
- ⊗ Misure di Protezione Civile



FOGLIO CTR

232090

PROVINCIA DI GENOVA



PIANO DI BACINO  
 AMBITO 17 – TORRENTE GROMOLO

Piano stralcio per la tutela dal rischio idrogeologico di cui all'art. 1, comma 1 del D.L. 11/06/1998 n. 180 convertito in legge 03/08/1998 n.267 e s.m.i.

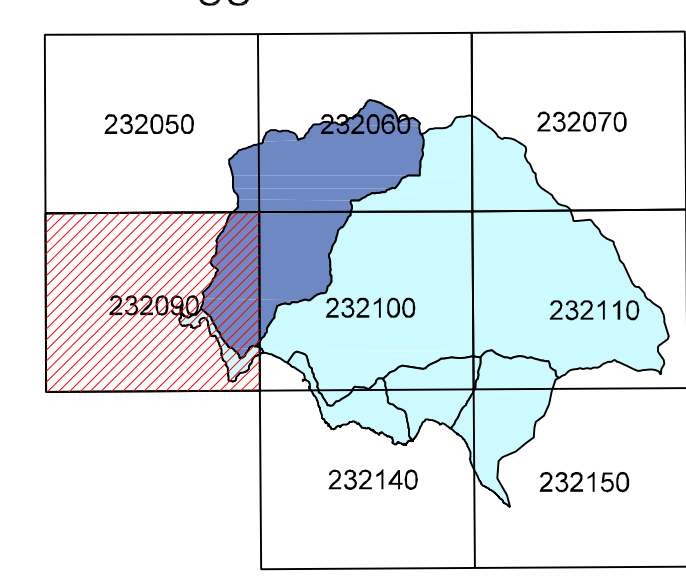



TAVOLA N.16

CARTA DEGLI INTERVENTI  
 scala 1:10.000



Approvato con D.C.P. n. 68 del 12-12-2002

Elaborato	Verificato	Verificato	Regolarità tecnica	Data	Rev.
Dott. Geol. Alessandro Tomaselli Dott. Paolo Spoto	Dott. Geol. Aurelio GIUFFRÈ	Dott. Maria TRAVERSO	Dott. Geol. Mauro LOMBARDI	12-12-2002	0

Rilievo base: Carta Tecnica Regione Liguria (Mappa scala dell'I.G.M. n.410 del 20-11-1982)