
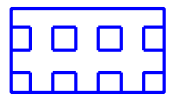







# LEGENDA

-  Interventi di recupero aree percorse dal fuoco e stabilizzazione superficiale dei versanti
-  Interventi di sistemazione di dissesti diffusi
-  Codice dell'intervento
-  Interventi localizzati di disciplina delle acque superficiali e di rimodellamento dei corpi franosi da eseguirsi anche con l'uso di tecniche di ingegneria naturalistica
-  Interventi già progettati, in fase di appalto
-  Interventi in corso di studio e/o progettazione esecutiva
-  Interventi da progettare (\*=interventi prioritari)

FOGLIO CTR  
**232060**



**PROVINCIA DI GENOVA**



**PIANO DI BACINO**  
**AMBITO 17 – TORRENTE PETRONIO**

Piano stralcio per la tutela dal rischio idrogeologico di cui all'art. 1, comma 1 del D.L. 11/06/1998 n. 180 convertito in legge 03/08/1998 n.267 e s.m.i.



**TAVOLA N.18**

**CARTA DEGLI INTERVENTI**

scala 1:10.000



Approvato con D.C.P. n. 68 del 12-12-2002					
Elaborato	Verificato	Verificato	Regolarità tecnica	Data	Rev.
Dott. Geol. Alessandro TOMASELLI Dott. Paolo SPOTORNO	Dott. Geol. Aurelio GIUFFRÈ	Dott. Maria TRAVERSO	Dott. Geol. Mauro LOMBARDI	12-12-2002	0

Rilievo base: Carta Tecnica Regione Liguria (in scala) edita dall'IGM n.410 del 20-11-1992