

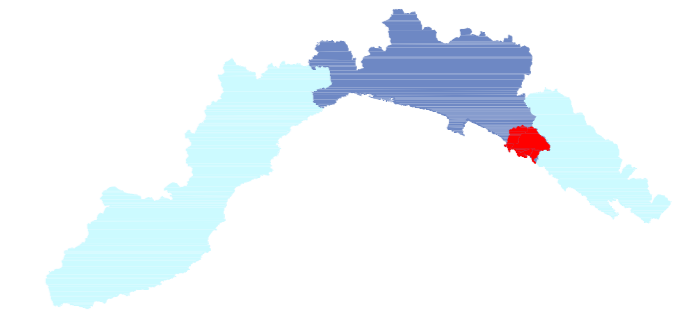
LEGENDA

- ALVEO ATTUALE
- FASCIA DI RIASETTO FLUVIALE
- 3 INTERVENTO IDRAULICO

FOGLIO CTR
232100



PROVINCIA DI GENOVA



PIANO DI BACINO
AMBITO 17 - TORRENTE PETRONIO

Piano stralcio per la tutela dal rischio idrogeologico di cui all'art. 1, comma 1 del D.L. 11/06/1998 n. 180 convertito in legge 03/08/1998 n.267 e s.m.i.

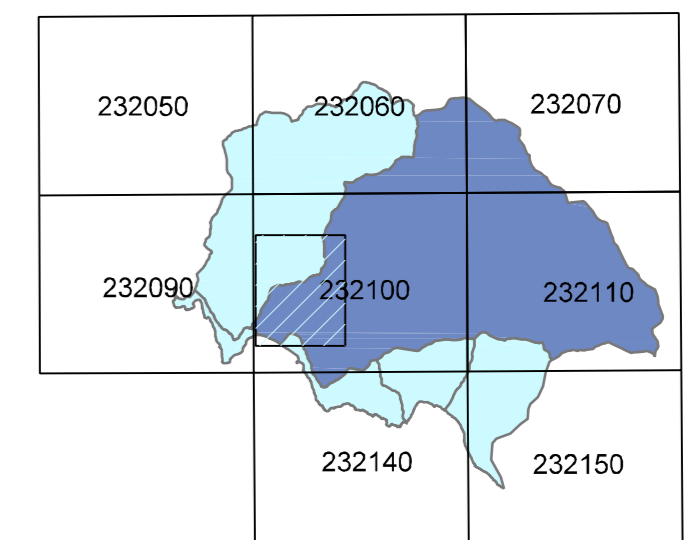
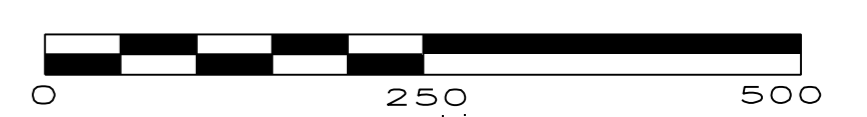


TAVOLA N. 19
CARTA DELLA FASCIA DI RIASETTO FLUVIALE
scala 1:5.000



Approvato con D.C.P. n. 68 del 12-12-2002

| Elaborato | Verificato | Verificato | Regolarita' tecnica | Data | Rev. |
|--|----------------------------|---------------------|---------------------------|------------|------|
| Dot. Geol. Alessandro TOMASELLI Dot. Paolo SPOTORNO | Dot. Geol. Aurelio GIUFFRÈ | Dot. Maria TRAVERSO | Dot. Geol. Mauro LOMBARDI | 12-13-2002 | 0 |