







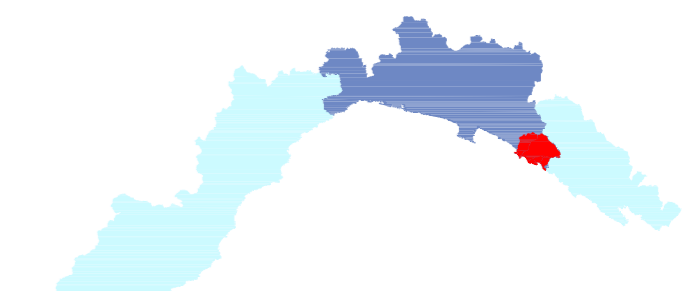
LEGENDA

-  ALVEO ATTUALE
-  FASCIA DI RIASETTO FLUVIALE
-  INTERVENTO IDRAULICO



FOGLIO CTR
232100

PROVINCIA DI GENOVA



PIANO DI BACINO
AMBITO 17 – TORRENTE PETRONIO

Piano stralcio per la tutela dal rischio idrogeologico di cui all'art. 1, comma 1 del D.L. 1106/1998 n. 180 convertito in legge 03/08/1998 n.267 e s.m.i.

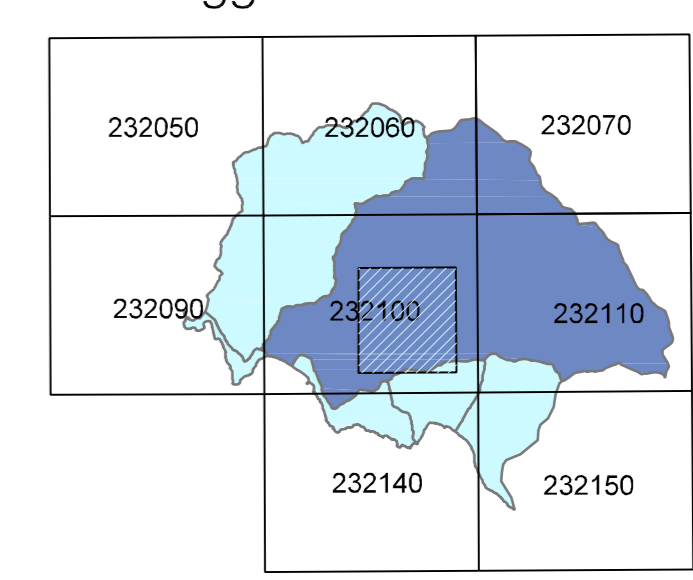


TAVOLA N. 19
CARTA DELLA FASCIA DI RIASETTO FLUVIALE
scala 1:5.000



Approvato con D.C.P. n. 68 del 12-12-2002

Elaborato	Verificato	Verificato	Regolarità tecnica	Data	Rev.
Dot. Geol. Alessandro TOMASELLI Dot. Paolo SPOTORNO	Dot. Geol. Aurelio GIUFFRÈ	Dot. Maria TRAVERSO	Dot. Geol. Mauro LOMBARDI	12-12-2002	0