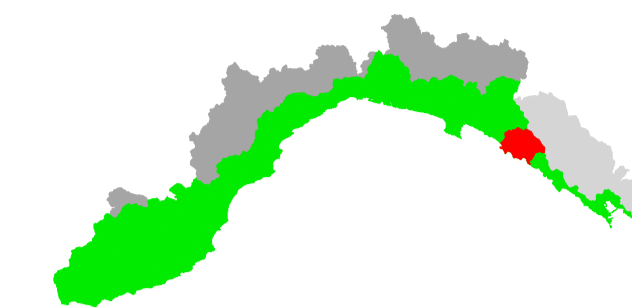


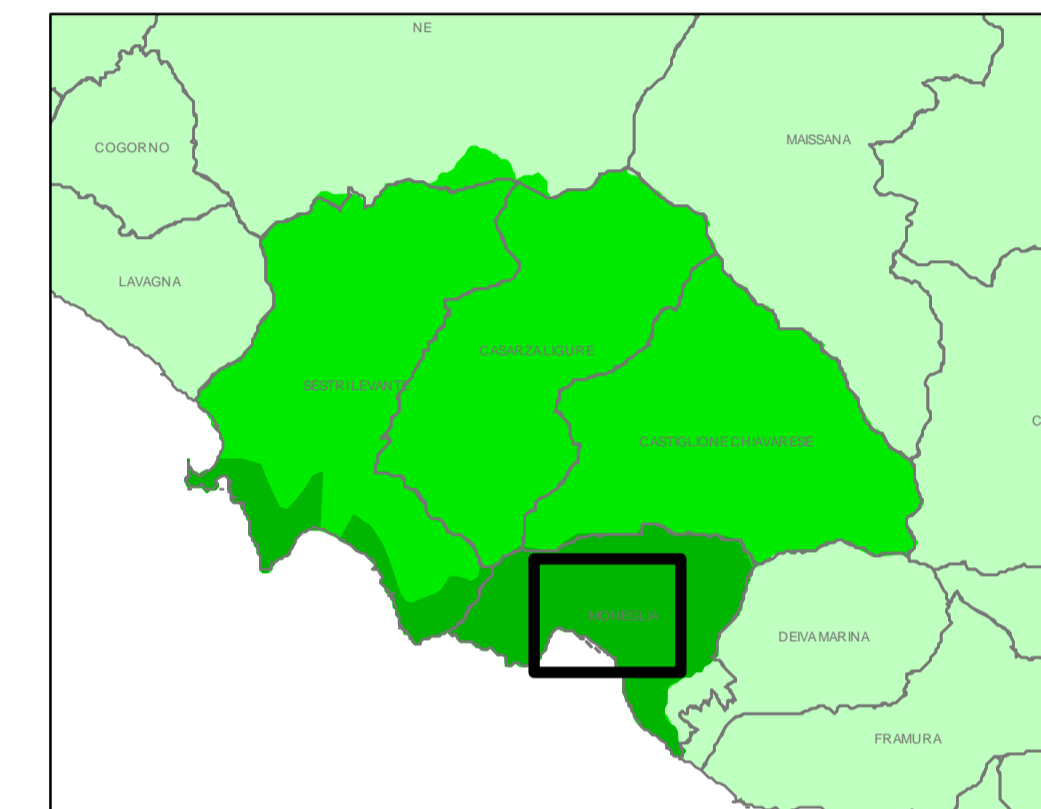


AUTORITA' DI BACINO REGIONALE



PIANO DI BACINO STRALCIO PER L'ASSETTO IDROGEOLOGICO




AMBITO 17
AREE SCOLANTI



CARTA DI UBICAZIONE DELLE SEZIONI
IDRAULICHE E DEI TRATTI INDAGATI

PRIMA APPROVAZIONE	Delibera del Consiglio Provinciale n. 68 del 12/12/2002	SCALA	TAVOLA
ULTIMA MODIFICA DELL'ELABORATO	Decreto digitale del Direttore Generale n. 123 del 04/10/2017	1:5.000	UNICA
ENTRATA IN VIGORE	Publicazione sul BURL n. 43 del 25/10/2017 - parte II		

LEGENDA

-  SL01 Traccia sezione idraulica
-  vIBM03 Verifica idraulica locale
-  Tratti indagati

