


LEGENDA

CLASSI DI RISCHIO GEOLOGICO


- RISCHIO MOLTO ELEVATO** R4
- RISCHIO ELEVATO** R3
- RISCHIO MEDIO** R2
- RISCHIO MODERATO** R1
- RISCHIO LIEVE O TRASCURABILE** R0

CLASSI SPECIALI

- TIPO A - Cave attive, miniere attive e discariche in esercizio**
- Area di costa alta/falesia attiva per le quali si rinvia al Piano di Tutela dell'Ambiente Marino e Costiero. Approvato con DCR n. 18 del 25/09/2012**




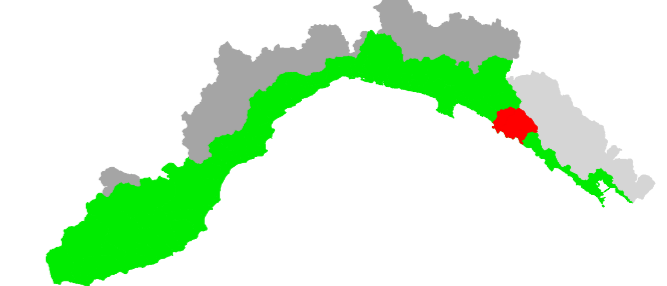
REGIONE
LIGURIA



Bacini Regionali Liguri

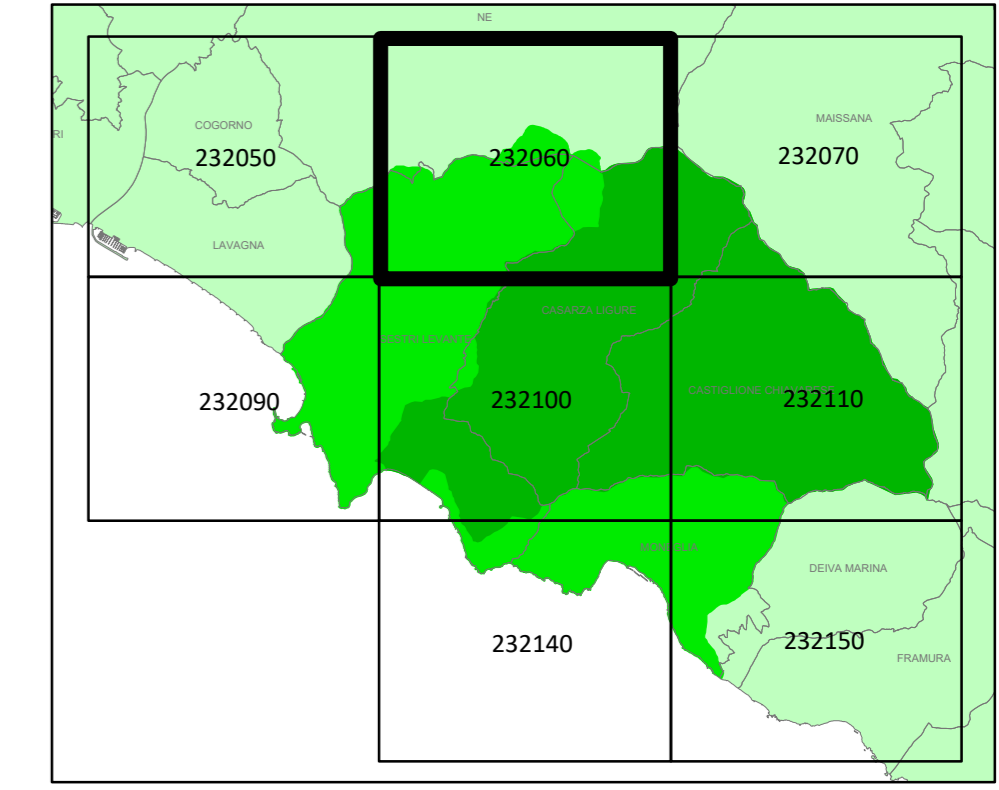
Autorità di Bacino
Distrettuale
dell'Appennino
Settentrionale





PIANO DI BACINO STRALCIO PER L'ASSETTO IDROGEOLOGICO

**AMBITO 17
TORRENTE PETRONIO**



CARTA DEL RISCHIO GEOLOGICO

PRIMA APPROVAZIONE	Delibera del Consiglio Provinciale n. 68 del 12/12/2002	SCALA	TAVOLA
ULTIMA MODIFICA DELL'ELABORATO	Decreto del Direttore Generale n. 7092 del 16/11/2020	1:10.000	232060
ENTRATA IN VIGORE	Publicazione sul BURL n. 49 del 02/12/2020 - parte II		