

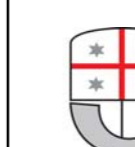
LEGENDA

CLASSI DI RISCHIO GEOLOGICO

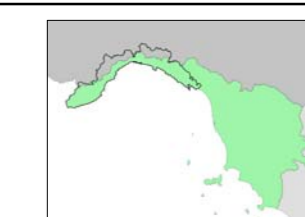
	RISCHIO MOLTO ELEVATO	R4
	RISCHIO ELEVATO	R3
	RISCHIO MEDIO	R2
	RISCHIO MODERATO	R1
	RISCHIO LIEVE O TRASCURABILE	R0

CLASSI SPECIALI

	TIPO A - Cave attive, miniere attive e discariche in esercizio
	Are di costa alta/falesia attiva per le quali si rinvia al Piano di Tutela dell'Ambiente Marino e Costiero. Approvato con DCR n. 18 del 25/09/2012

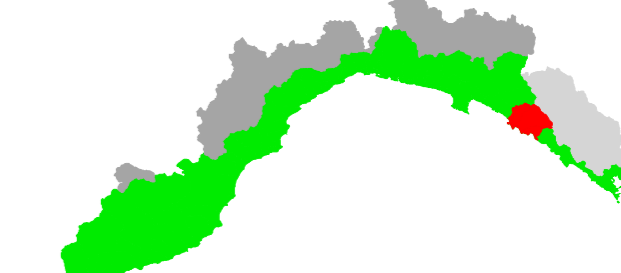


REGIONE
LIGURIA



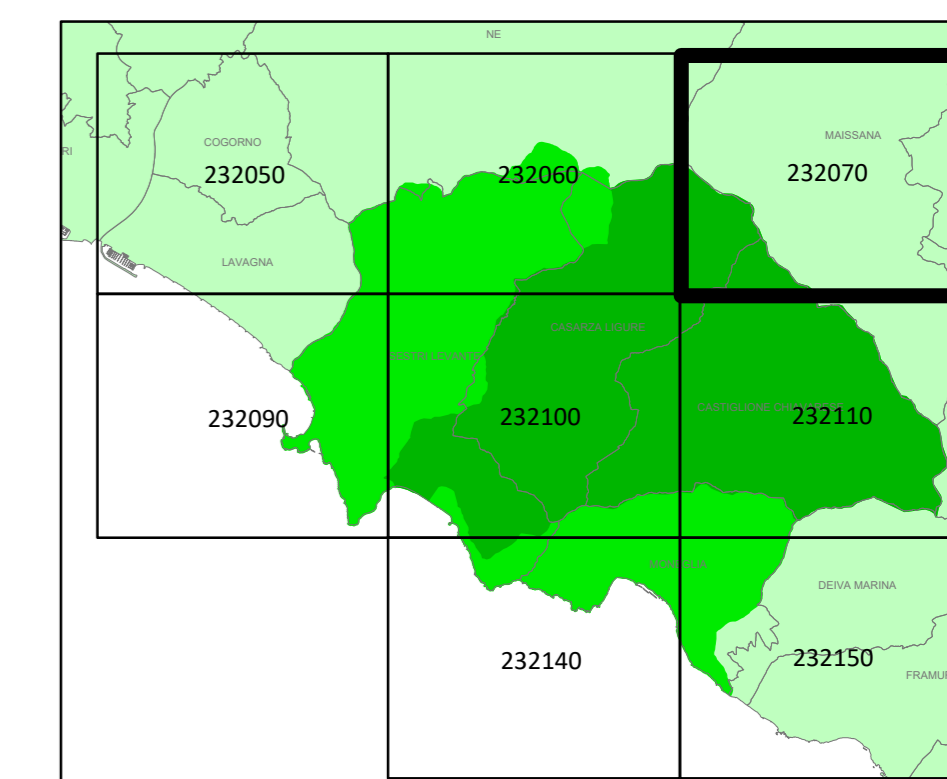
Bacini Regionali Liguri

Autorità di Bacino
Distrettuale
dell'Appennino
Settentrionale



PIANO DI BACINO STRALCIO PER L'ASSETTO IDROGEOLOGICO

AMBITO 17
TORRENTE PETRONIO



CARTA DEL RISCHIO GEOLOGICO

PRIMA APPROVAZIONE	Delibera del Consiglio Provinciale n. 68 del 12/12/2002	SCALA	TAVOLA
ULTIMA MODIFICA DELL'ELABORATO	Decreto del Direttore Generale n. 7092 del 16/11/2020	1:10.000	232070
ENTRATA IN VIGORE	Publicazione sul BURL n. 49 del 02/12/2020 - parte II		