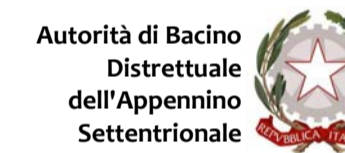
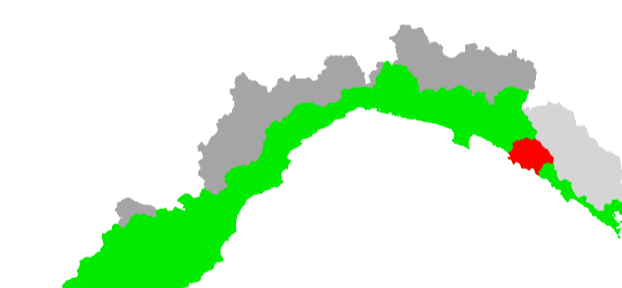


**LEGENDA**

CLASSI DI SUSCETTIVITA' AL DISSESTO		NORME DI ATTUAZIONE	
	MOLTO ELEVATA	Pg4	Art. 16, c. 2
	ELEVATA	Pg3a	Art. 16, c. 3
	ELEVATA	Pg3b	Art. 16, c. 3-ter
	MEDIA	Pg2	Art. 16, c. 4
	BASSA	Pg1	Art. 16, c. 4
	MOLTO BASSA	Pg0	Art. 16, c. 4
<b>CLASSI SPECIALI</b>			
	TIPO A - Cave attive, miniere attive e discariche in esercizio	Art. 16bis, c. 2	
	TIPO B1 - Cave inattive e miniere abbandonate	Art. 16bis, c. 3	
	TIPO B2 - Discariche dismesse e riporti antropici	Art. 16bis, c. 5	
	Aree di costa alta/falesia attiva per le quali si rinvia al Piano di Tutela dell'Ambiente Marino e Costiero. Approvato con DCR n. 18 del 25/09/2012		

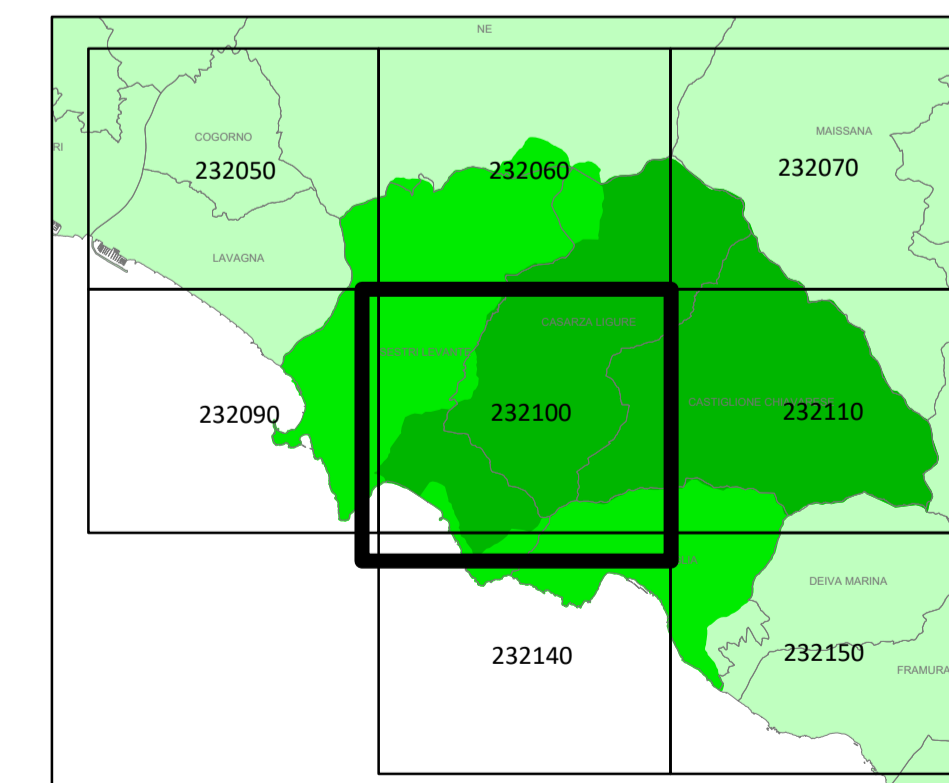


Bacini Regionali Liguri



**PIANO DI BACINO STRALCIO PER L'ASSETTO IDROGEOLOGICO**

**AMBITO 17  
TORRENTE PETRONIO**



**CARTA DELLA PERICOLOSITA' GEOMORFOLOGICA**

PRIMA APPROVAZIONE	Delibera del Consiglio Provinciale n. 68 del 12/12/2002	SCALA	TAVOLA
ULTIMA MODIFICA DELL'ELABORATO	Decreto del Direttore Generale n. 7092 del 16/11/2020	1:10.000	232100
ENTRATA IN VIGORE	Publicazione sul BURL n. 49 del 02/12/2020 - parte II		