

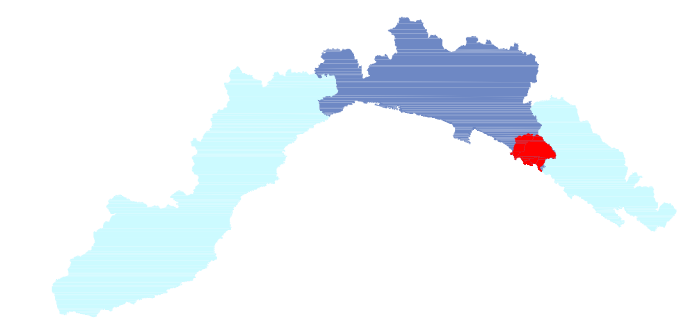


LEGENDA

- DISSESTI DI VERSANTE - TIPOLOGIE**
- | ATTIVI | QUIESCENTI | RELITTI | STABILIZZATI | |
|--------|------------|---------|--------------|--|
| | | | | SS SOIL SLIP - SUPERFICIALE DI COLATA |
| | | | | DF COLAMENTO - DEBRIS FLOW |
| | | | | SCr SCIVOLAMENTO ROTAZIONALE |
| | | | | SCp SCIVOLAMENTO O SCORRIMENTO PLANARE |
| | | | | CL CROLLO O RIBALTAMENTO |
| | | | | FC COMPLESSA |
- DGPV Aree interessate da Deformazione Gravitativa di Versante
- Limite dell'area interessata da DGPV
- ELEMENTI MORFOLOGICI E FORME DI EROSIONE**
- | | | | |
|--|--|--|-------------------------------|
| | Ciglio di frana attivo (a), quiescente (b) | | Erosione spondale |
| | Coni detritici pedemontani | | Erosione per ruscellamento |
| | Rotture di pendio attive (a); quiescenti (b) | | Erosione concentrata di fondo |
- Aree di costa alta/falesia attiva per le quali si rinvia al Piano di Tutela dell'Ambiente Marino e Costiero Approvato con DCR n. 18 del 25/09/2012



PROVINCIA DI GENOVA



PIANO DI BACINO
 AMBITO 17 - TORRENTE GROMOLO
 Piano stralcio per la tutela dal rischio idrogeologico di cui all'art. 1, comma 1 del D.L. 11/06/1998 n. 180 convertito in legge 03/08/1998 n.267 e s.m.i.

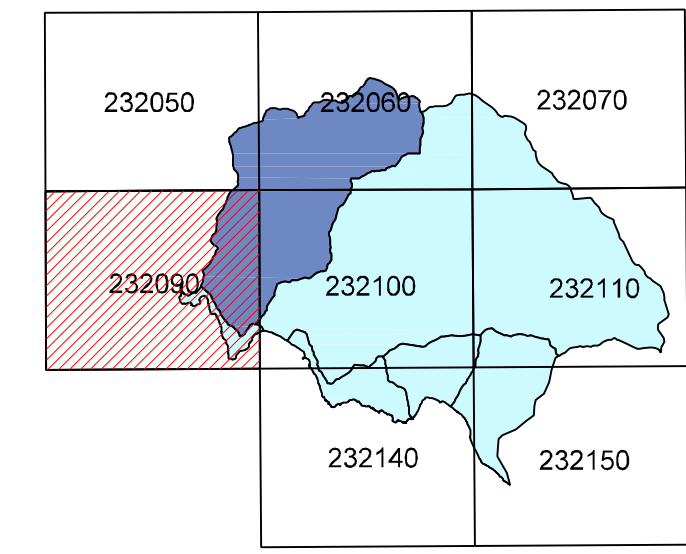



TAVOLA N.5
 CARTA DELLA FRANOSITA' REALE
 scala 1:10.000



Approvato con D.C.P. n. 68 del 12-12-2002 modificato con D.G.P. n. 121 del 18-11-2013		FOGLIO CTR 232090	
Elaborato	Verificato	Regolarita' tecnica	Data
UFFICIO PIANIFICAZIONE TERRITORIALE Elaborazione Informatica Paolo Spoto	Arch. Andrea PASETTI	Arch. Andrea PASETTI	18-11-2013
			1

Filevo base: Carta Tecnica Regione Liguria (Mila' ediz. dell'I.G.M. n.410 del 20-11-1982)