
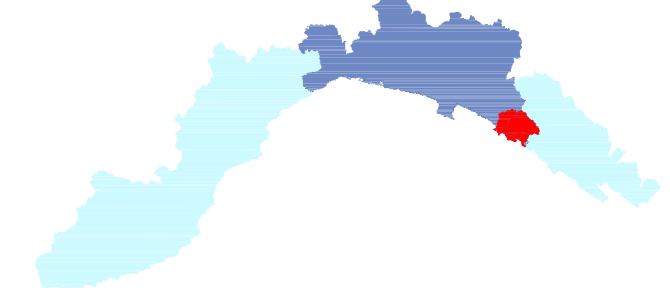


LEGENDA

- MOVIMENTI DI VERSANTE**
- | | |
|--|--|
| Frana superficiale attiva | Frana superficiale quiescente |
| Frana per colamento attiva | Frana per colamento quiescente |
| Frana per Scorrimento o Scivolamento Attiva | Frana per Scorrimento o Scivolamento Quiescente |
| Frana per scorrimento o scivolamento planare attiva | Frana per scorrimento o scivolamento planare quiescente |
| Frana per scorrimento o scivolamento rotazionale attiva | Frana per scorrimento o scivolamento rotazionale quiescente |
| Frana per crollo o ribaltamento attiva | Frana per crollo o ribaltamento quiescente |
| Frana complessa attiva | Frana complessa quiescente |
| Area interessata da deformazione gravitativa profonda di versante attiva | Area interessata da deformazione gravitativa profonda di versante quiescente |
- p = paleofrana
 r = riattivato
 art = artificialmente stabilizzato
- | | |
|------------------------------------|--|
| Ciglio di frana attivo | Ciglio di frana quiescente |
| Coni detritici pedemontani attivi | Direzione di mobilitazione dei materiali sciolti |
| Frane puntuali, non cartografabili | 140008scra
Simbolo identificativo della frana (codice bacino, numero prog./tipostato) |
- ELEMENTI MORFOLOGICI E FORME DI EROSIONE**
- | | |
|-------------------------------|-----------------------------------|
| Erosione concentrata di fondo | Scarpatina fino a 5 m di altezza |
| Erosione spondale | Scarpatina fino a 10 m di altezza |
| Ruscellamento diffuso | Scarpatina oltre 10 m di altezza |
- F = frastu
 A = antropico
 M = marino
 Rottura di pendio:
- Aree di costa alta/falesia attiva per le quali si rinvia al Piano di Tutela dell'Ambiente Marino e Costiero Approvato con DCR n. 18 del 25/09/2012

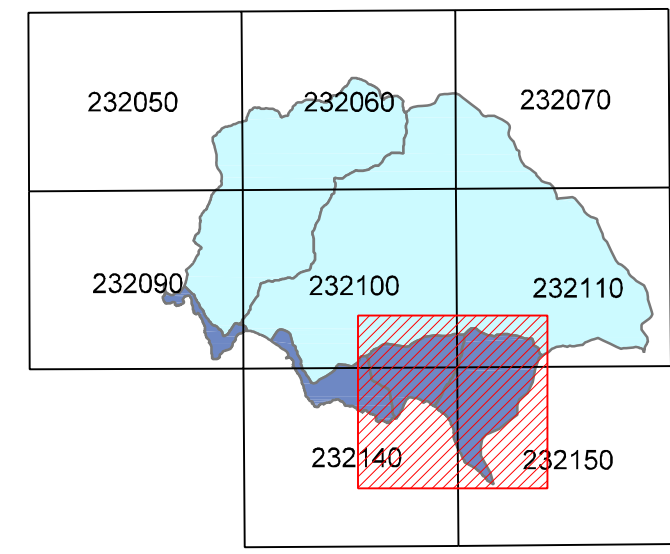


PROVINCIA DI GENOVA



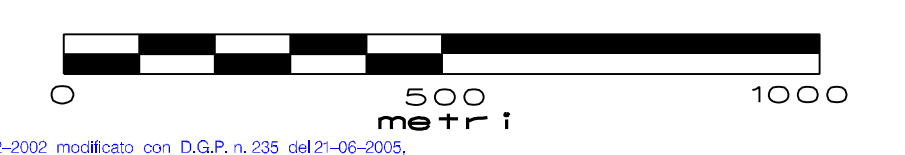
**PIANO DI BACINO
AMBITO 17**

Piano stralcio per la tutela dal rischio idrogeologico di cui all'art. 1, comma 1 del D.L. 11/06/1998 n. 180 convertito in legge 03/08/1998 n.267 e s.m.i.



**TORRENTE BISAGNO DI MONEGLIA E RIO SAN LORENZO
TAVOLA N. 5**

**CARTA DELLA FRANOSITA' REALE
scala 1:10.000**



Approvato con D.C.P. n. 68 del 12-10-2005 modificato con D.C.P. n. 235 del 21-06-2005, con D.G.P. n. 121 del 16-11-2003 e con D.G.P. n. 123 del 22-09-2004

Elaborato	Verificato	Regolarita' tecnica	Data	Rev.
UFFICIO PIANIFICAZIONE TERRITORIALE elaborazione Informatica Paolo Spoto	Arch. Andrea PASETTI	Arch. Andrea PASETTI	22-09-2014	3