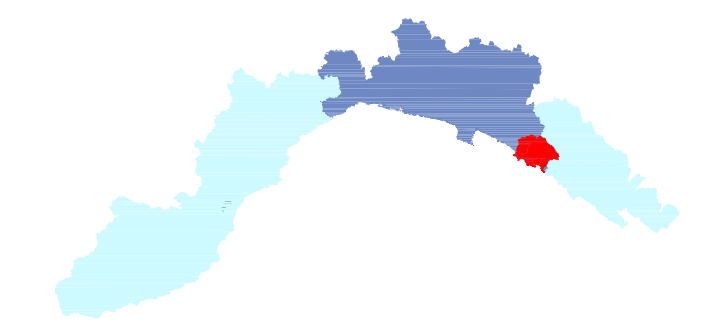


LEGENDA

CLASSI DI SUSCETTIVITA' AL DISSESTO		NORME DI ATTUAZIONE
	MOLTO ELEVATA Pg4	Art. 16, c. 2
	ELEVATA Pg3a	Art. 16, c. 3
	ELEVATA Pg3b	Art. 16, c. 3-ter
	MEDIA Pg2	Art. 16, c. 4
	BASSA Pg1	Art. 16, c. 4
	MOLTO BASSA Pg0	Art. 16, c. 4
CLASSI SPECIALI		
	TIPO A - Cave attive, miniere attive e discariche in esercizio	Art. 16bis, c. 2
	TIPO B ₁ - Cave inattive e miniere abbandonate	Art. 16bis, c. 3
	TIPO B ₂ - Discariche dismesse e riporti antropici	Art. 16bis, c. 5
	Aree di costa alta/talesia attiva per le quali si rinvia al Piano di Tutela dell'Ambiente Marino e Costiero Approvato con DCR n. 18 del 25/09/2012	



PROVINCIA DI GENOVA



PIANO DI BACINO
 AMBITO 17 - TORRENTE GROMOLO

Piano stralcio per la tutela dal rischio idrogeologico di cui all'art. 1, comma 1 del D.L. 11/06/1998 n. 180 convertito in legge 03/08/1998 n.267 e s.m.i.

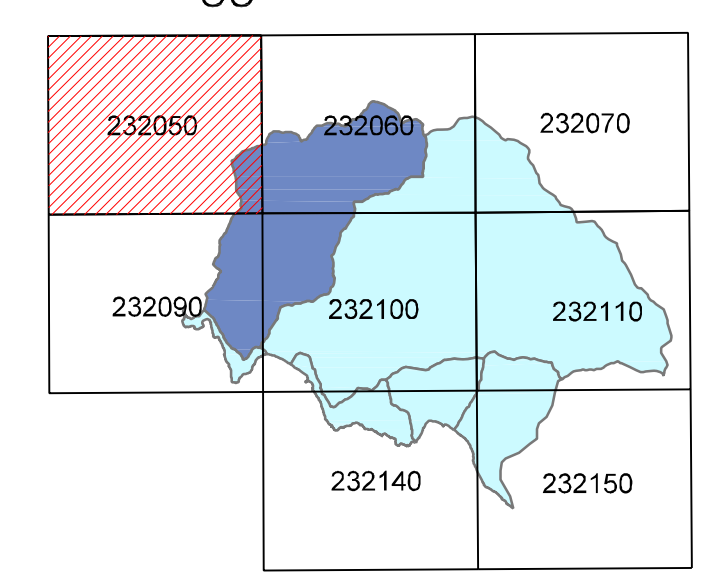



TAVOLA N.13
 CARTA DELLA PERICOLOSITA' GEOMORFOLOGICA
 scala 1:10.000



Approvato con D.C.P. n. 68 del 12-12-2002 modificato con D.C.P. n. 92 del 16-12-2003 e con D.G.R. n. 96 del 29-04-2014

Elaborato	Verificato	Regolarita' tecnica	Data	Rev.
UFFICIO PIANIFICAZIONE TERRITORIALE Elaborazione Informatica Paolo Spottono	Arch. Andrea PASETTI	Arch. Andrea PASETTI	29-04-2014	2

Rilievo base: Carta Tecnica Regione Liguria (M.M. scala dell'I.C.M. n.410 del 20-11-1992)

FOGLIO CTR
 232050