








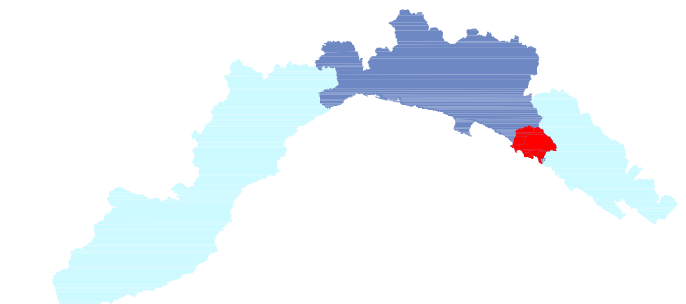
LEGENDA

CLASSI DI SUSCETTIVITA' AL DISSESTO		NORME DI ATTUAZIONE
	MOLTO ELEVATA	Pg4 Art. 16, c. 2
	ELEVATA	Pg3a Art. 16, c. 3
	ELEVATA	Pg3b Art. 16, c. 3-ter
	MEDIA	Pg2 Art. 16, c. 4
	BASSA	Pg1 Art. 16, c. 4
	MOLTO BASSA	Pg0 Art. 16, c. 4
CLASSI SPECIALI		
	TIPO A - Cave attive, miniere attive e discariche in esercizio	Art. 16bis, c. 2
	TIPO B ₁ - Cave inattive e miniere abbandonate	Art. 16bis, c. 3
	TIPO B ₂ - Discariche dismesse e riporti antropici	Art. 16bis, c. 5
	Aree di costa alta/falesia attiva per le quali si rinvia al Piano di Tutela dell'Ambiente Marino e Costiero Approvato con DCR n. 18 del 25/09/2012	



FOGLIO CTR
232100

PROVINCIA DI GENOVA



PIANO DI BACINO
AMBITO 17 - TORRENTE GROMOLO

Piano stralcio per la tutela dal rischio idrogeologico di cui all'art. 1, comma 1 del D.L. 11/06/1998 n. 180 convertito in legge 03/08/1998 n.267 e s.m.i.

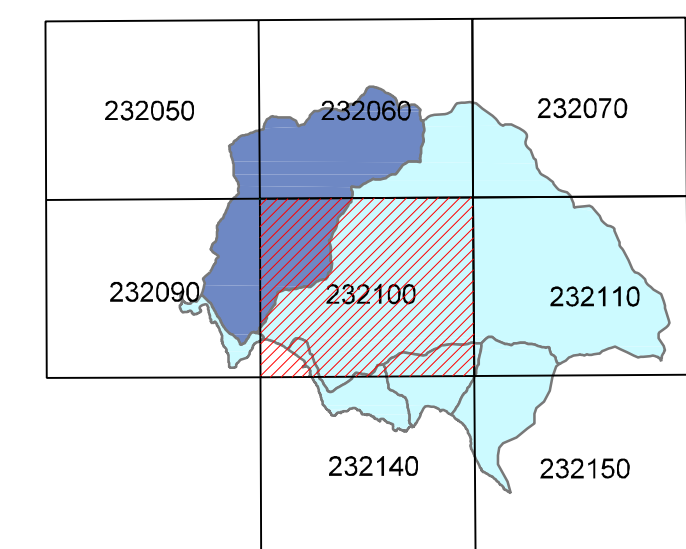


TAVOLA N.13
CARTA DELLA PERICOLOSITA' GEOMORFOLOGICA
scala 1:10.000



Approvato con D.C.P. n. 68 del 12-12-2002
Modificato con D.G.P. n. 29 del 12-12-2003
e con D.G.P. n. 66 del 29-04-2014

Elaborato	Verificato	Regolarita' tecnica	Data	Rev.
UFFICIO PIANIFICAZIONE TERRITORIALE Elaborazione Informatica Paolo Spatorico	Arch. Andrea PASETTI	Arch. Andrea PASETTI	29-04-2014	2