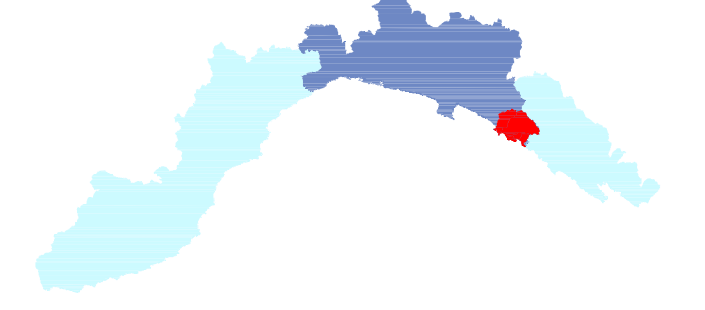


LEGENDA

CLASSI DI SUSCETTIVITA' AL DISSESTO		NORME DI ATTUAZIONE
	MOLTO ELEVATA Pg4	Art. 16, c. 2
	ELEVATA Pg3a	Art. 16, c. 3
	ELEVATA Pg3b	Art. 16, c. 3-ter
	MEDIA Pg2	Art. 16, c. 4
	BASSA Pg1	Art. 16, c. 4
	MOLTO BASSA Pg0	Art. 16, c. 4
CLASSI SPECIALI		
	TIPO A - Cave attive, miniere attive e discariche in esercizio	Art. 16bis, c. 2
	TIPO B ₁ - Cave inattive e miniere abbandonate	Art. 16bis, c. 3
	TIPO B ₂ - Discariche dismesse e riporti antropici	Art. 16bis, c. 5
	Aree di costa alta/talesia attiva per le quali si rinvia al Piano di Tutela dell'Ambiente Marino e Costiero Approvato con DCR n. 18 del 25/09/2012	

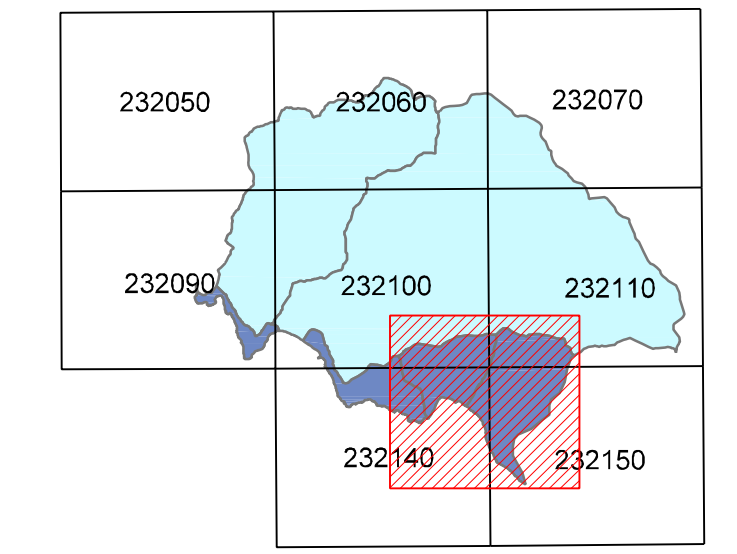


PROVINCIA DI GENOVA



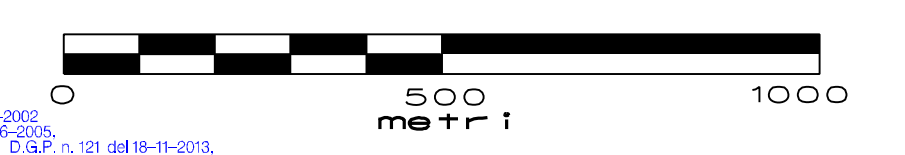
**PIANO DI BACINO
AMBITO 17**

Piano stralcio per la tutela dal rischio idrogeologico di cui all'art. 1, comma 1 del D.L. 11/06/1998 n. 180 convertito in legge 03/08/1998 n.267 e s.m.i.



TORRENTE BISAGNO DI MONEGLIA E RIO SAN LORENZO

TAVOLA N. 6
CARTA DELLA SUSCETTIVITA' AL DISSESTO
scala 1:10.000



Approvato con D.C.P. n. 88 del 12-12-2002.
Modificato con D.C.P. n. 204 del 28-02-2003.
con D.C.P. n. 130 del 12-04-2009 con D.C.P. n. 131 del 18-11-2013.
con D.C.P. n. 98 del 28-04-2014 e con D.C.P. n. 127 del 22-09-2014

Elaborato	Verificato	Regolarita' tecnica	Data	Rev.
UFFICIO PIANIFICAZIONE TERRITORIALE elaborazione Informatica Paolo Spottono	Arch. Andrea PASETTI	Arch. Andrea PASETTI	22-09-2014	5