

LEGENDA

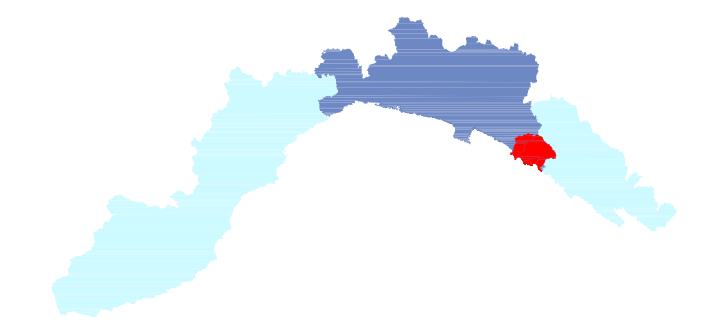
- R4 Aree a rischio molto elevato
- R3 aree a rischio elevato
- R2 aree a rischio medio
- R1 aree a rischio moderato
- R0 aree a rischio lieve o trascurabile
- Limite del bacino idrografico

CLASSI SPECIALI

- TIPO A - Cave attive, miniere attive e discariche in esercizio
- AREE DI COSTA ALTA/FALESIA ATTIVA PER LE QUALI SI RINVIA AL PIANO DI TUTELA DELL'AMBIENTE MARINO E COSTIERO Approvato con DCR n. 18 del 25/09/2012



PROVINCIA DI GENOVA



PIANO DI BACINO
 AMBITO 17 - TORRENTE GROMOLO

Piano stralcio per la tutela dal rischio idrogeologico di cui all'art. 1, comma 1 del D.L. 11/06/1998 n. 180 convertito in legge 03/08/1998 n.267 e s.m.i.

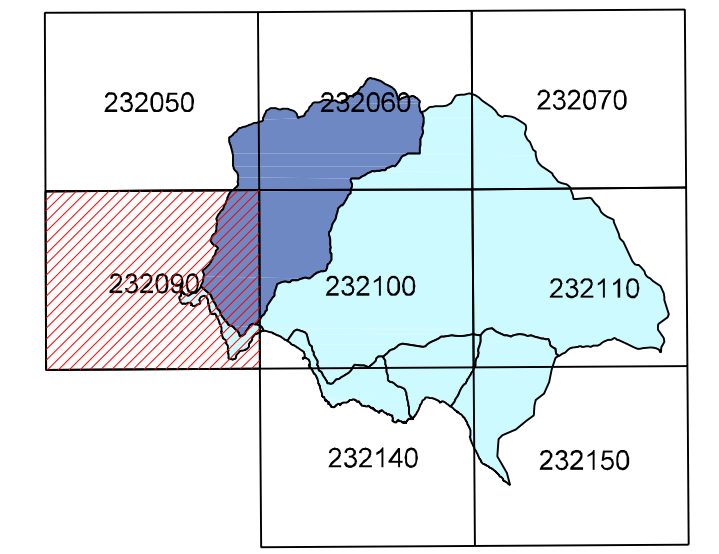



TAVOLA N.15
 CARTA DEL RISCHIO GEOLOGICO
 scala 1:10.000



Approvato con D.G.P. n. 121 del 18-11-2013

| Elaborato | Verificato | Regolarita' tecnica | Data | Rev. |
|---|----------------------|----------------------|------------|------|
| UFFICIO PIANIFICAZIONE TERRITORIALE Elaborazione Informatica: Paolo Spottono | Arch. Andrea PASETTI | Arch. Andrea PASETTI | 18-11-2013 | 0 |

Filevo base: Carta Tecnica Regione Liguria (Mappa costa del I.G.M. n.410 del 20-11-1987)

FOGLIO CTR
 232090