



**PROVINCIA DI GENOVA**  
**Deliberazione del Commissario Straordinario**  
**con i poteri della Giunta Provinciale**

DIREZIONE PIANIFICAZIONE GENERALE E DI BACINO  
DIREZIONE PIANIFICAZIONE GENERALE E DI BACINO

Prot. Generale n. 0045682 Anno 2013

Deliberazione n. 28

**OGGETTO: Piano di Bacino Ambito 17 - Approvazione di variante ai sensi dell'articolo 10 comma 5 della L.R. 58/2009 - Riperimetrazione di porzione di area ricadente sita in Località Barletta - Setteventi nel Comune di Casarza Ligure**

L'anno duemilatredici addi ventitre del mese di aprile alle ore 15:00 presso la Sede della Provincia di Genova.

**Il Commissario Straordinario**

*Signor Giuseppe Piero Fossati, nominato con Decreto del Presidente della Repubblica del 9 maggio 2012, pubblicato sulla G.U. n.° 114 del 17.05.2012, Commissario Straordinario per la provvisoria gestione della Provincia di Genova con il contestuale conferimento dei poteri spettanti al Consiglio Provinciale, alla Giunta ed al Presidente;*

*Con l'assistenza del Segretario Generale dott. Araldo Piero ;*

**ADOTTA**

Con i poteri della Giunta Provinciale la seguente deliberazione; Visto l'art. 48 del D.Lgs. n. 267/2000 s.m.i. e l'art. 2 lett. b) della L.R. 58/2009 per il quale la Giunta provinciale ed il Consiglio provinciale sono organi dell'Autorità di bacino regionale;

Visto il D.P.R. 09/05/2012 – pubblicato sulla G.U. n. 114 del 17/05/2012 - con il quale è stato decretato lo scioglimento del Consiglio provinciale di Genova e contestualmente nominato, nella persona di Giuseppe Piero Fossati, il Commissario Straordinario per la provvisoria gestione della Provincia di Genova fino alla elezione dei nuovi organi provinciali a norma di legge, con i poteri spettanti al Consiglio provinciale, alla Giunta Provinciale ed al Presidente della Giunta Provinciale ai sensi del D. Lgs. 267/2000;

Vista la L.R. 4-12-2009 n. 58 "Modifiche all'assetto dell'Autorità di bacino di rilievo regionale" e s.m.i., con particolare riferimento all'art. 10, commi 5 e 6, che disciplinano le procedure di pubblicità e di approvazione delle varianti ai Piani di bacino vigenti;

Visto l'articolo 10 comma 5 della L.R. 58/2009, che stabilisce le modalità di approvazione di varianti ai piani vigenti non ricadenti nelle fattispecie delle varianti sostanziali di cui al comma 3 dello stesso articolo, disponendo, in particolare, che tali modifiche od integrazioni siano approvate dalla Giunta provinciale acquisito il parere vincolante del Comitato Tecnico di Bacino;

Vista la D.G.R. n. 894 del 30/07/2010 recante la disciplina procedurale ed operativa per le istanze di variante ai piani di bacino, integrata con la successiva D.G.R. n. 987 del 05/08/2011 sotto il profilo delle procedure di approvazione delle varianti in questione

Considerato che la D.G.R. n. 987/2011 prevede quanto segue:

- l'organo politico più adeguato della Provincia (Giunta Provinciale in quanto competente all'approvazione delle varianti non sostanziali) prende atto della variante in corso preliminarmente all'approvazione;
- indice la fase di pubblicità preventiva stabilendone modalità e termini di divulgazione, confronto e presentazione delle osservazioni;
- prevede un regime transitorio con adeguate misure di attenzione fino all'entrata in vigore della variante.

Preso atto che il comune di Casarza Ligure con istanza pervenuta alla Provincia di Genova in data 22/11/2012 Ns prot. n. 0142728 ed integrata con nota prot. n. 153117 del 17/12/2012, ha richiesto una modifica relativamente alla riperimetrazione di una zona ricadente in Pg4 nella "carta della pericolosità geomorfologica" in località Barletta-Setteventi.

Dato atto che a causa di un mero errore informatico relativo alle cartografie del Piano di bacino "Ambito17-torrente Petronio", la zona in Pg4, corrispondente ad una frana attiva, non è riportata né nella "carta della franosità reale" né in quella "geomorfologica", ma solo nella "carta della pericolosità geomorfologica".

Preso inoltre atto della limitata entità della modifica della zona in Pg4, si è ritenuto di definire la stessa non tanto una "riperimetrazione", ma piuttosto un "ridisegno del limite occidentale" di tale zona, in modo tale da renderlo coerente con la realtà dei luoghi. Infatti, soprattutto nel tratto meridionale, tale limite va ad interessare un settore al di là dello spartiacque.

Preso atto delle indagini di maggior dettaglio che sono state condotte in accordo a quanto prescritto dalla DGR 265/2010 e sono corredate da:

- analisi volta all'individuazione delle unità geomorfologiche omogenee in conformità a quanto richiesto dalla DGR 265/2010,
- rilevamento di dettaglio dell'area a scala 1:2500,
- esame aerofotogrammetrico dei voli del 1988, 2000 e 2006
- due sezioni geologiche ed una verifica di stabilità del pendio.

Ricordato che il rilevamento diretto sul terreno e l'esame aerofotointerpretativo, effettuati per conto del Comune di Casarza Ligure, non hanno evidenziato la presenza di indicatori geomorfologici nel settore oggetto di modifica, indicatori che, al contrario, si sono potuti riconoscere nel settore centrale della Pg4, come ad esempio presenza di ristagni idrici (ampi e diffusi canneti) e l'assenza di affioramenti rocciosi; è stato inoltre individuato un piccolo smottamento a monte della strada in corrispondenza del canneto.

Richiamata la nota n. 7266 del 22/01/2013, con cui la Provincia ha trasmesso la proposta di modifica del Piano di bacino, con la relativa documentazione, al Comitato Tecnico di Bacino.

Dato atto che tale documentazione è stata esaminata nella seduta del 21/03/2013 da parte del Comitato che ha espresso parere favorevole n.11/2013, trasmesso con nota n. 53889 pervenuta alla Provincia in data 08/04/2013 e rubricata con protocollo n. 39134 in pari data.

Ritenuto alla luce di quanto premesso che sia pertanto possibile procedere all'aggiornamento delle cartografie, prevedendo il ridisegno, della frana attiva -Pg4 - in loc. Setteventi-Barletta e che di conseguenza, la zona stralciata dall'areale di frana attiva ricadrà, in parte, in "coltre potente" ed, in parte, in "roccia scadente" nella *carta geomorfologica*, mentre diventerà "pg1" e "pg2" nella *carta della pericolosità geomorfologica*. La "*carta del rischio geomorfologico ed idraulico*" viene modificata in R1 e R3.

Ritenuto, pertanto, di approvare la Variante al Piano di Bacino dell'Ambito 17, ai sensi dei c. 5 dell'art. 10 della L.R. 58/2009 con la modifica dei seguenti documenti che si allegano, in stralcio, alla presente nella versione vigente e in quella modificata.

- Carta della franosità reale
- Carta geomorfologica
- Carta della pericolosità geomorfologica
- carta del rischio geomorfologico ed idraulico

Ricordato altresì che per l'approvazione della variante di che trattasi, non occorre avviare pubblicità preventiva di cui alla D.G.R. 987/2011 e che nessuna spesa deriva a carico del bilancio provinciale dall'approvazione del presente atto;

Visto il parere del Direttore della Direzione 03 – Pianificazione Generale e di Bacino espresso ai sensi dell'art. 49, comma 1, del D.Lgs. 267/2000;

Visto il parere del Responsabile dei Servizi Finanziari espresso ai sensi dell'art. 49, comma 1, del D. Lgs. 267/2000;

**Con i poteri della Giunta Provinciale assunti ai sensi e per gli effetti del sopra citato D.P.R. 09/05/2012;**

### DELIBERA

per le motivazioni nelle premesse esposte:

1. di prendere atto che il Comitato Tecnico di Bacino nella seduta del 21/03/2013 ha espresso parere favorevole n. 11 alla variante del Piano di Bacino Ambito 17 relativa alla ripermetrazione di una porzione di

area ricadente in Pg 4 nella "carta della pericolosità geomorfologia" - Località Barletta -Setteventi in Comune di Casarza Ligure

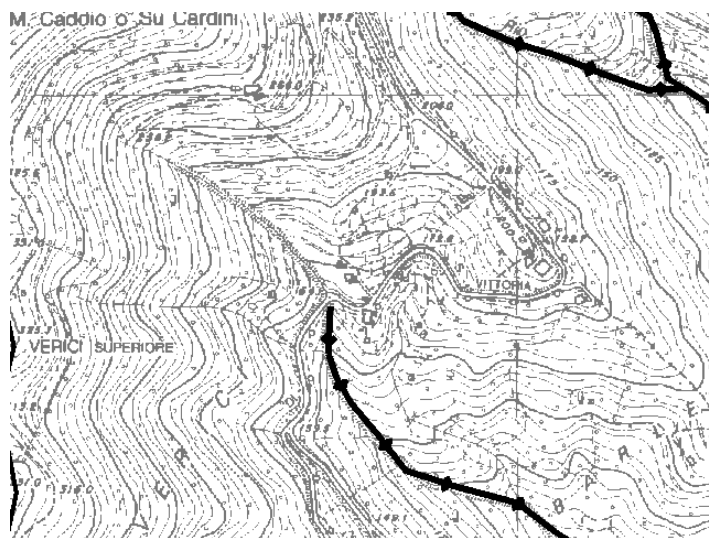
2. di approvare, pertanto, ai sensi dell'art. 10 c.5 della L.R. 58/2009, la variante di che trattasi e da cui risultano modificati i seguenti documenti
  - Carta della franosità reale
  - Carta geomorfologica
  - Carta della pericolosità geomorfologica
  - Carta del rischio geomorfologico ed idraulico
3. di dare atto che la variante approvata entra in vigore dalla data di pubblicazione della presente deliberazione sul Bollettino Ufficiale della Regione Liguria;
4. di dare atto che nessuna spesa deriva a carico del bilancio provinciale dall'approvazione del presente atto;
5. di dare mandato alla competente Direzione 03 – Pianificazione Generale e di Bacino - per l'espletamento degli adempimenti procedurali previsti dall'articolo 10 della L.R. n. 58/2009, riguardo alla pubblicazione della presente deliberazione sul Bollettino Ufficiale della Regione ed alla successiva trasmissione agli Enti pubblici interessati;
6. di dichiarare il presente provvedimento immediatamente eseguibile ai sensi dell'art. 134, comma 4, TUEL d.lgs. n.° 267/2000, stante l'urgenza di provvedere in merito.



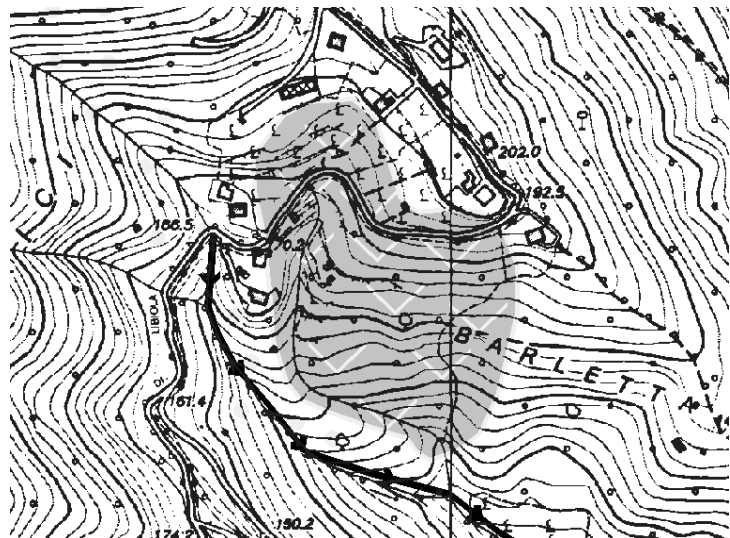
Piano di bacino Ambito 17. Variante ai sensi dell'art.10 c.5 della L.R. 58/2009 – ripermimetrazione dell'area in frana attiva in località Barletta-Setteventi in Comune di Casarza ligure.

**Stralci cartografici**

**carta della franosità reale**



piano di bacino vigente

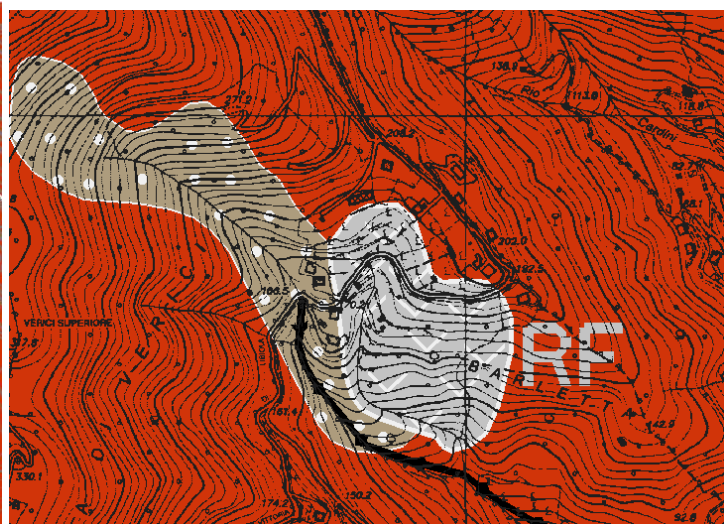


proposta di modifica

**carta geomorfologica**



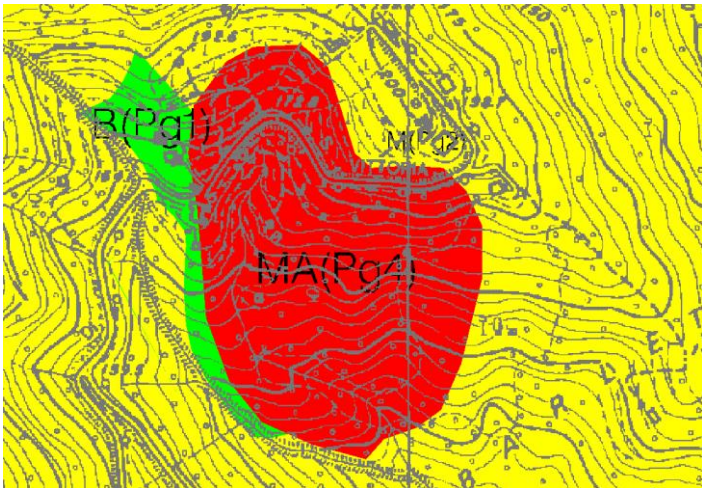
piano di bacino vigente



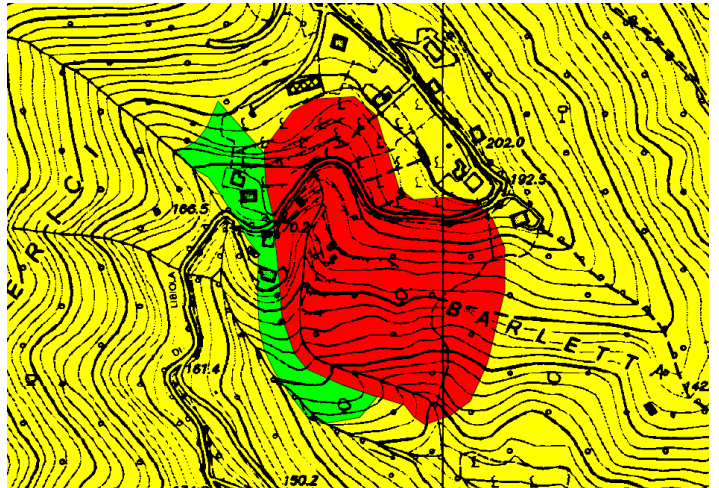
proposta di modifica



### carta della pericolosità geomorfologica

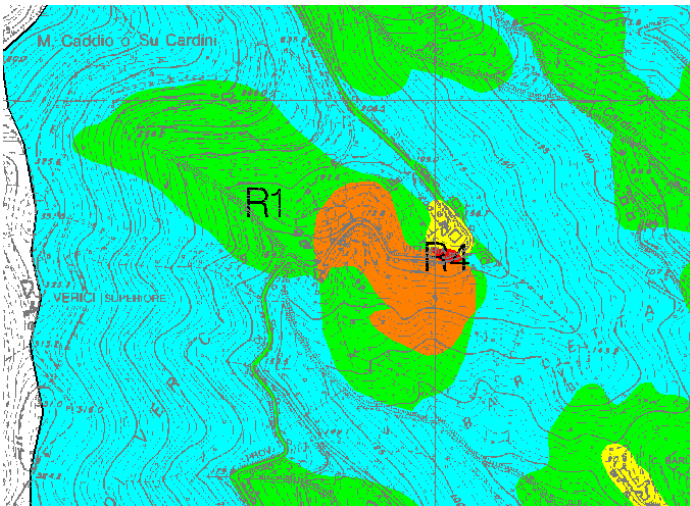


piano di bacino vigente

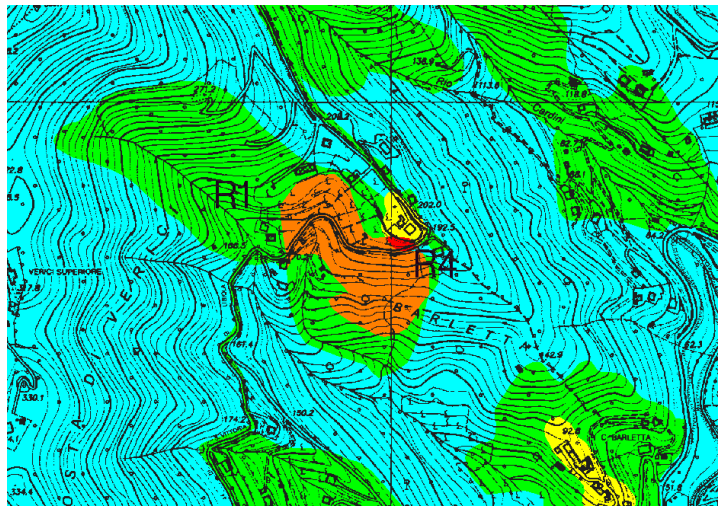


proposta di modifica

### carta del rischio geomorfologico ed idraulico



piano di bacino vigente



proposta di modifica

E S	Codice	Capitolo	Azione	Importo	Prenotazione N.	Impegno		Accertamento		Esercizio	Note
						N.	Anno	N.	Anno		

**ATTESTAZIONI E PARERI**  
(ai sensi dell'art. 49 D.Lgs. 267 del 18.08.2000)

Il DIRETTORE PASETTI ANDREA ANSELMO, DIREZIONE PIANIFICAZIONE GENERALE E DI BACINO, ha espresso, sulla presente deliberazione, parere FAVOREVOLE

Il SERVIZIO FINANZIARIO ha espresso, sulla presente deliberazione, parere FAVOREVOLE nella persona della Sig.ra Giulia Oliveri

IL SEGRETARIO GENERALE  
(Piero Araldo)

IL COMMISSARIO  
(Giuseppe Piero Fossati)

COPIA CONFORME PER USO AMMINISTRATIVO DEL PROVVEDIMENTO  
ESTRATTO DALLA RACCOLTA DEGLI ATTI ORIGINALI DEL COMMISSARIO  
STRAORDINARIO PROVINCIALE, ADOTTATI NELLA SEDUTA DEL **23 APR. 2013**  
PUBBLICATI ALL' ALBO PRETORIO DELLA PROVINCIA, AI SENSI  
DELL'ART. 124 DEL T.U.E.L..D.Lgs 267 / 2000  
A DECORRERE DAL **24 APR. 2013**

GENOVA **24 APR. 2013**

IL SEGRETARIO GENERALE