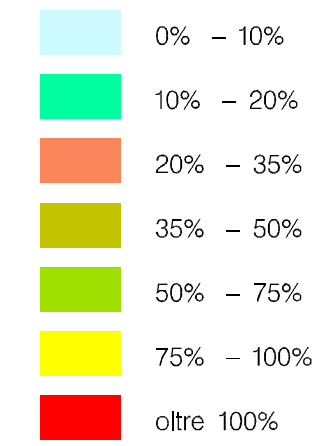


LEGENDA

Fasce di acclività (25 m)

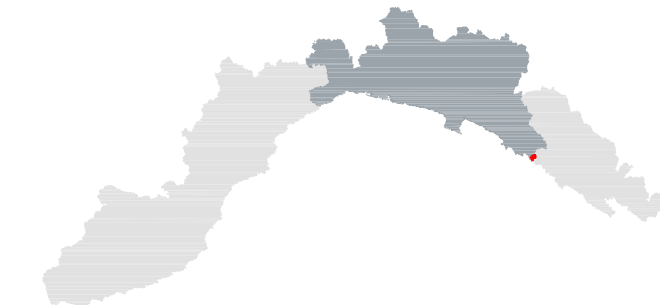


FOGLIO CTR

232150



PROVINCIA DI GENOVA



PIANO DI BACINO

AMBITO 18 - TORRENTE CASTAGNOLA

Piano stralcio per la tutela dal rischio idrogeologico di cui all'art. 1, comma 1 del D.L. 11/06/1998 n. 180 convertito in legge 03/08/1998 n.267 e s.m.i.

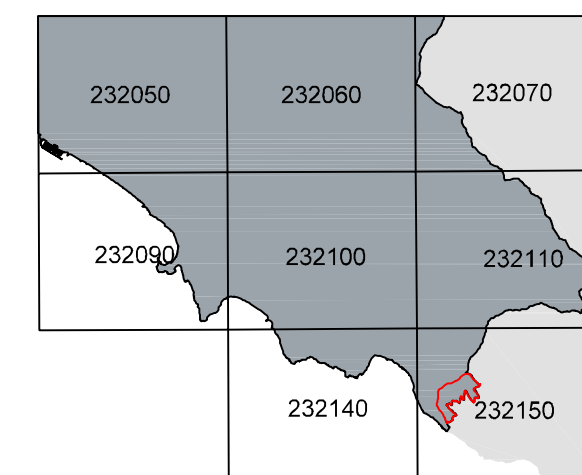


TAVOLA N. 1
CARTA DELL'ACCLIVITA'
scala 1:10.000



Approvato con D.C.P. n. 58 del 17-12-2003

Elaborato	Verificato	Verificato	Regolarita' tecnica	Data	Rev.
Dott. Ing. Antonietta GAJNO Dott. Paolo SPOTORNO	Dott. Geol. Aurelio GIUFFRE'	Dott. Maria TRAVERSO	Dott. Geol. Mauro LOMBARDI	17-12-2003	0