





LEGENDA

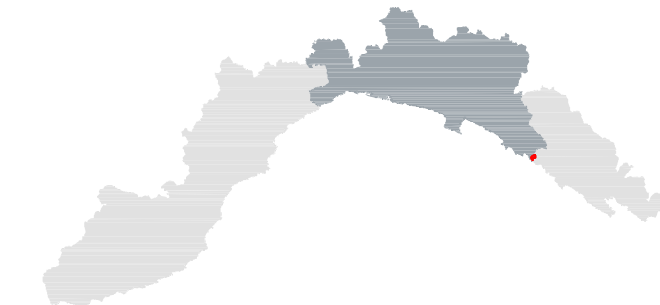
-  E0 aree disabitate o improduttive
-  E1 edifici isolati, infrastrutture viarie minori, zone agricole e/o verde pubblico
-  E2 nuclei urbani, insediamenti industriali, artigianali e commerciali minori, infrastrutture viarie
-  E3 centri urbani, grandi insediamenti industriali e commerciali, beni architettonici storici e artistici principali infrastrutture viarie

FOGLIO CTR

232150



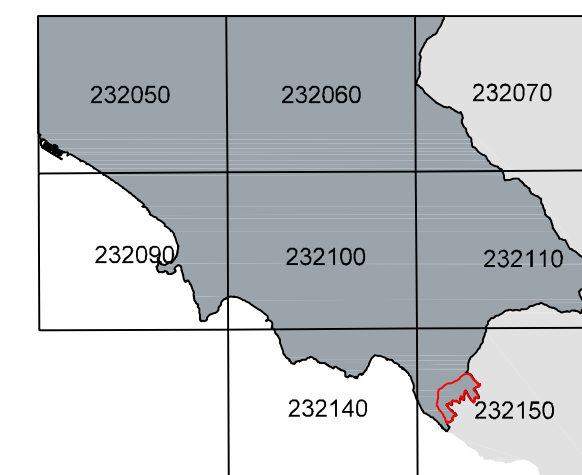
PROVINCIA DI GENOVA



PIANO DI BACINO

AMBITO 18 - TORRENTE CASTAGNOLA

Piano stralcio per la tutela dal rischio idrogeologico di cui all'art. 1, comma 1 del D.L. 11/06/1998 n. 180 convertito in legge 03/08/1998 n.267 e s.m.i.



TAV. 8

CARTA DEGLI ELEMENTI A RISCHIO

scala 1:10.000



Approvato con D.C.P. n. 58 del 17-12-2003

Elaborato	Verificato	Verificato	Regolarita' tecnica	Data	Rev.
Dott. Ing. Antonietta GAJNO Dott. Paolo SPOTORNO	Dott. Geol. Aurelio GIUFFRE'	Dott. Maria TRAVERSO	Dott. Geol. Mauro LOMBARDI	17-12-2003	0