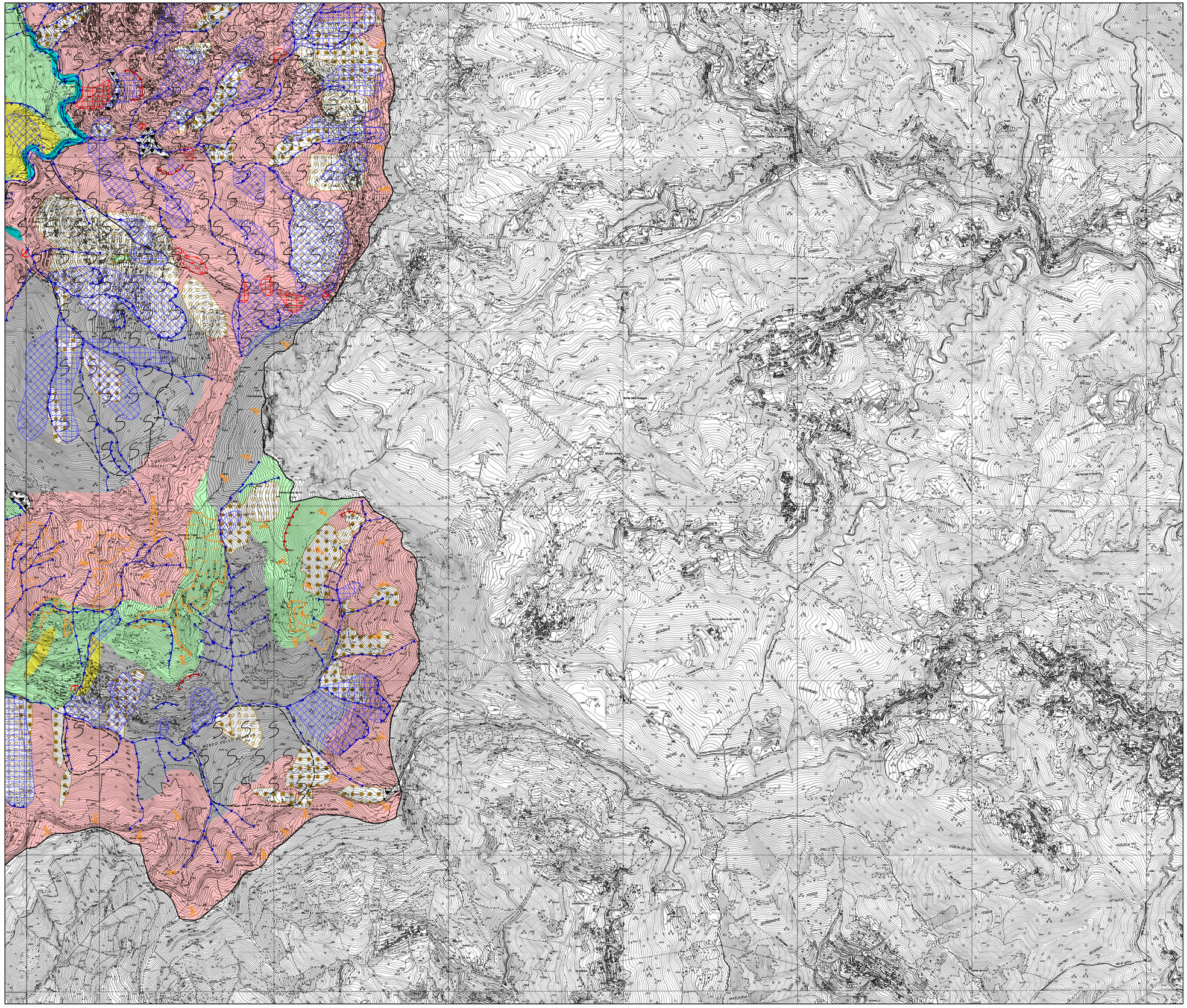

LEGENDA

ROCCIA AFFIORANTE *e subaffiorante con coperture detritiche discontinue fino a 1 metro di spessore*

- **R0** — Roccia subaffiorante con caratteristiche strutturali e tessiturali non visibili
- **R** — In buone condizioni di conservazione e con strutture indifferenti rispetto al pendio
- **Rs** — In buone condizioni di conservazione con disposizione sfavorevole delle strutture rispetto al pendio
- **Rf** — In scadenti condizioni di conservazione, alterata e/o particolarmente fratturata rispetto al pendio

DEPOSITI ALLUVIONALI

- **a** — alluvioni
- **am** — mobili attuali
- **ar** — terrazzati recenti
- **aa** — terrazzati antichi
- **al** — depositi lacustri
- **ds** — depositi di spiaggia

COPERTURE DETRITICHE E COLTRI

COPERTURE DETRITICHE SUPERIORI A 3 METRI

- **dt** — tessitura indifferenziata
- **dt1** — tessitura fine
- **dt2** — tessitura grossolana

COPERTURE DETRITICHE E DEPOSITI ELUVIO-COLLUVIALI DA 1 A 3 METRI

- **c** — tessitura indifferenziata
- **cf** — tessitura fine
- **cg** — tessitura grossolana

MOVIMENTI FRANOSI

ss, df, sc, scr, scp, cl, fc, fd

- attivi
- quiescenti
- relitti, stabilizzati, paleofrane

Fenomeni idrogeologici conseguenti agli eventi alluvionali 2014

FP - Deformazione gravitativa profonda di versante

CR - Area interessata da movimenti gravitativi lenti superficiali - soliflusso, reptazione, creep

Frana non cartografabile

CIGLI DI FRANA

Attivi — Quiescenti

Direzione di mobilizzazione materiali sciolti

Conoidi detritiche ed alluvionali attive

Conoidi detritiche ed alluvionali quiescenti

ROTTURE DI PENDIO

Scarpata fino a 5 metri — Scarpata fino a 10 metri — Scarpata oltre 10 metri

FORME DI EROSIONE

Erosione concentrata di fondo — Erosione spondale

Ruscellamento diffuso — Erosione diffusa

ELEMENTI MORFOLOGICI

orlo di terrazzo fluviale — radice di terrazzo — orlo di terrazzo marino

alvei abbandonati/sepolti — trincea

FORME ANTROPICHE

grossi riporti — sbancamenti — **Dd** cave e discariche dismesse — **De** cave e discariche in esercizio

cave attive — cave abbandonate — fronte di cava — cave sotterranee (attive / abbandonate)

REGIONE LIGURIA

Autorità di Bacino Distrettuale dell'Appennino Settentrionale

Bacini Regionali Liguri

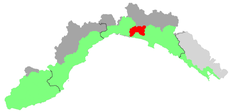

PIANO DI BACINO STRALCIO PER LA TUTELA DAL RISCHIO IDROGEOLOGICO

AMBITO 14

TORRENTE BISAGNO

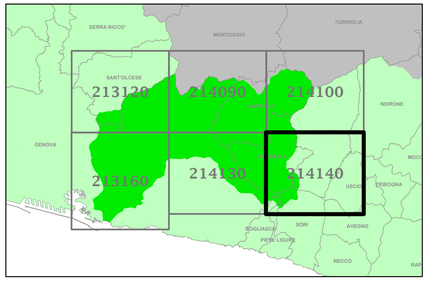

CARTA GEOMORFOLOGICA

		SCALA	TAVOLA
PRIMA APPROVAZIONE DEL PIANO	Delibera del Consiglio Provinciale n. 62 del 04/12/2001	1:10.000	214140
ULTIMA MODIFICA DELL'ELABORATO	Decreto del Segretario Generale n. 22 del 29/03/2023		
ENTRATA IN VIGORE	pubblicazione sul BURL n. 17 del 26/04/2023 - parte II		