



PROVINCIA DI GENOVA
Deliberazione del Commissario Straordinario
con i poteri della Giunta Provinciale

3 DIREZIONE PIANIFICAZIONE GENERALE E DI BACINO
DIREZIONE PIANIFICAZIONE GENERALE E DI BACINO

Prot. Generale n. 0125564 Anno 2012

Deliberazione n. 148

OGGETTO: Piano di bacino del torrente Bisagno. Approvazione variante non sostanziale ai sensi dell'art.10 c.5 della L.R. 58/2009 - Riperimetrazione della frana quiescente (cod. dissesto 327) in loc. Serino - Comune di Genova

L'anno duemiladodici addì quindici del mese di ottobre alle ore 12:00 presso la Sede della Provincia di Genova.

Il Commissario Straordinario

Signor Giuseppe Piero Fossati, nominato con Decreto del Presidente della Repubblica del 9 maggio 2012, pubblicato sulla G.U. n.° 114 del 17.05.2012, Commissario Straordinario per la provvisoria gestione della Provincia di Genova con il contestuale conferimento dei poteri spettanti al Consiglio Provinciale, alla Giunta ed al Presidente;

Con l'assistenza del Segretario Generale dott. Araldo Piero ;

ADOTTA

Con i poteri della Giunta Provinciale la seguente deliberazione;

Visto l'art. 48 del D.Lgs. n. 267/2000 s.m.i. e l'art. 2 lett. b) della L.R. 58/2009 per il quale la Giunta provinciale ed il Consiglio provinciale sono organi dell'Autorità di bacino regionale;

Visto il D.P.R. 09/05/2012 – pubblicato sulla G.U. n. 114 del 17/05/2012 - con il quale è stato decretato lo scioglimento del Consiglio provinciale di Genova e contestualmente nominato, nella persona di Giuseppe Piero Fossati, il Commissario Straordinario per la provvisoria gestione della Provincia di Genova fino alla elezione dei nuovi organi provinciali a norma di legge, con i poteri spettanti al Consiglio provinciale, alla Giunta Provinciale ed al Presidente della Giunta Provinciale ai sensi del D. Lgs. 267/2000;

Vista la L.R. 4-12-2009 n. 58 "Modifiche all'assetto dell'Autorità di bacino di rilievo regionale" e s.m.i., con particolare riferimento all'art. 10, commi 4 bis e 5, che disciplinano le procedure di pubblicità preventiva e di approvazione delle varianti non sostanziali ai Piani di bacino vigenti, ivi comprese quelle che consistono nel recepimento di criteri e di indirizzi approvati dall'Autorità di bacino;

Visto l'articolo 10 comma 5 della L.R. 58/2009, che stabilisce le modalità di approvazione di varianti ai piani vigenti non ricadenti nelle fattispecie delle varianti sostanziali di cui al comma 3 dello stesso articolo, disponendo, in particolare, che tali modifiche od integrazioni siano approvate dalla Giunta provinciale acquisito il parere vincolante del Comitato Tecnico di Bacino;

Vista la D.G.R. n. 894 del 30/07/2010 recante la disciplina procedurale ed operativa per le istanze di variante ai piani di bacino, integrata con la successiva D.G.R. n. 987 del 05/08/2011 sotto il profilo delle procedure di approvazione delle varianti in questione

Richiamata la Delibera del Consiglio Provinciale n. 62 del 04/12/2001 s.m.i con le quale è stato approvato il Piano di Bacino del torrente Bisagno;

Preso atto che :

- la richiesta di modifica al Piano è stata presentata in data 04/05/2012 dal Comune di Genova con richiesta di riperimetrazione dell'area in frana quiescente presente nella carta della franosità in loc. Serino;
- la documentazione tecnica a supporto è rappresentata dalla relazione geologica, da 16 tavole cartografiche e da allegati testuali a corredo delle prove geognostiche nonché dei monitoraggi dell'area in questione;

- le indagini di maggior dettaglio prodotte a supporto della modifica richiesta sono state predisposte seguendo i criteri fissati dalle DGR 1338/2007 e 265/2010, ed applicando in particolare le specifiche procedure di ripermetrazione previste per le aree in frana.

Dato atto che la Provincia, con nota n. 105317 del 27/08/2012, ha inviato la proposta di modifica del Piano di bacino, con la relativa documentazione, al Comitato Tecnico di Bacino.

Preso atto che l'istanza è stata esaminata nella seduta del 27/09/2012 dal Comitato Tecnico di Bacino che ha espresso parere favorevole alla modifica alla carta della franosità del piano di bacino del T. Bisagno relativamente al corpo di frana quiescente in loc. Serino cod. n. 327 (parere n. 29), con le prescrizioni di seguito testualmente indicate:

- *Si dà mandato alla Provincia di procedere anche agli eventuali aggiornamenti delle ulteriori cartografie derivate, con particolare riferimento alla carta geomorfologica relativamente all'integrazione degli elementi lineari o puntuali per la segnalazione di erosione per ruscellamento diffuso.*
- *Si prescrive alla Provincia di trasferire gli aggiornamenti effettuati negli elaborati della variante generale in itinere del piano, valutando, per l'area oggetto di modifica, tutti gli elementi litologici, geomorfologici e stratigrafici emersi dall'analisi di maggior dettaglio per la definizione della classificazione della suscettività al dissesto.*

Considerato che per la fattispecie di variante di cui al presente atto non occorre avviare pubblicità preventiva;

Ritenuto pertanto di procedere all'approvazione della variante di che trattasi dando atto che la prescrizione resa dal Comitato per la Provincia è stata recepita e che nessuna spesa deriva a carico del bilancio provinciale dall'approvazione del presente atto;

Visto il parere del Direttore della Direzione 03 – Pianificazione Generale e di Bacino espresso ai sensi dell'art. 49, comma 1, del D.Lgs. 267/2000;

Visto il parere espresso dal Responsabile del Servizio Finanziario ai sensi dell'art. 49, così come modificato dal D.L. 174/2012;

Con i poteri della Giunta Provinciale assunti ai sensi e per gli effetti del sopra citato D.P.R. 09/05/2012;

DELIBERA

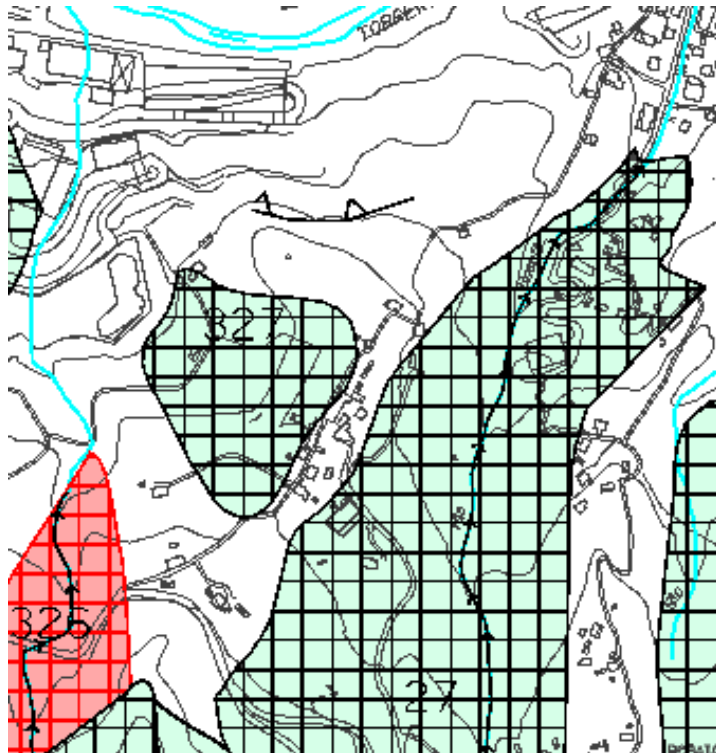
per le motivazioni nelle premesse esposte:

1. di prendere atto che il Comitato Tecnico di Bacino nella seduta del 27/09/2012 ha espresso parere favorevole alla variante in oggetto (parere n. 29) con le prescrizioni di seguito indicate:
 - *Si dà mandato alla Provincia di procedere anche agli eventuali aggiornamenti delle ulteriori cartografie derivate, con particolare riferimento alla carta geomorfologica relativamente all'integrazione degli elementi lineari o puntuali per la segnalazione di erosione per ruscellamento diffuso.*
 - *Si prescrive alla Provincia di trasferire gli aggiornamenti effettuati negli elaborati della variante generale in itinere del piano, valutando, per l'area oggetto di modifica, tutti gli elementi litologici, geomorfologici e stratigrafici emersi dall'analisi di maggior dettaglio per la definizione della classificazione della suscettività al dissesto.*
2. di approvare pertanto, ai sensi dell'art. 10 c.5 della L.R. 58/2009, la variante non sostanziale del Piano di Bacino stralcio del torrente Bisagno relativa alla ripermetrazione dell'area in frana quiescente presente nella carta della franosità in loc. Serino - Comune di Genova;
3. di dare atto che la variante approvata entra in vigore dalla data di pubblicazione della presente deliberazione sul Bollettino Ufficiale della Regione Liguria;
4. di dare atto che nessuna spesa deriva a carico del bilancio provinciale dall'approvazione del presente atto;
5. di dare mandato alla competente Direzione 03 – Pianificazione Generale e di Bacino - per l'espletamento degli adempimenti procedurali previsti dall'articolo 10 della L.R. n. 58/2009, riguardo alla pubblicazione della presente deliberazione sul Bollettino Ufficiale della Regione ed alla successiva trasmissione agli Enti pubblici interessati;
6. di dichiarare il presente provvedimento immediatamente eseguibile ai sensi dell'art. 134, comma 4, TUEL d.lgs. n.° 267/2000, stante l'urgenza di provvedere in merito.

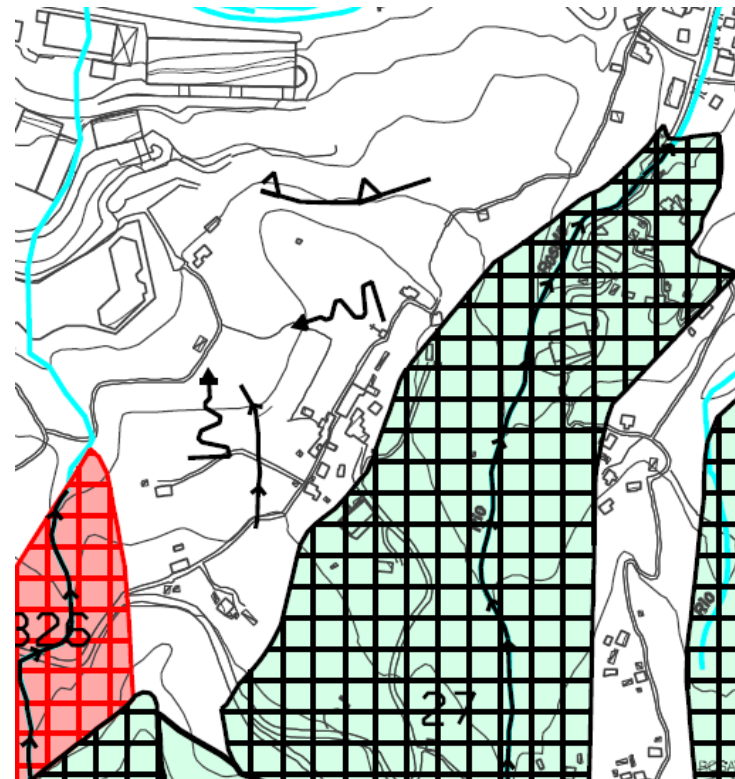
Riperimetrazione della frana quiescente (cod. dissesto 327) in loc. Serino - Comune di Genova

Stralci cartografici

Piano di bacino del torrente Bisagno – carta della franosità reale

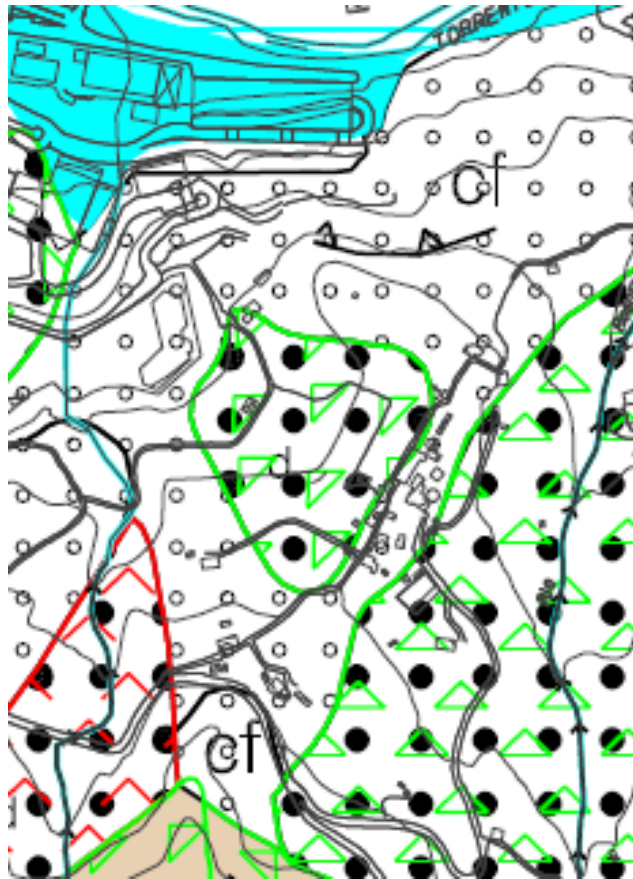


Piano vigente

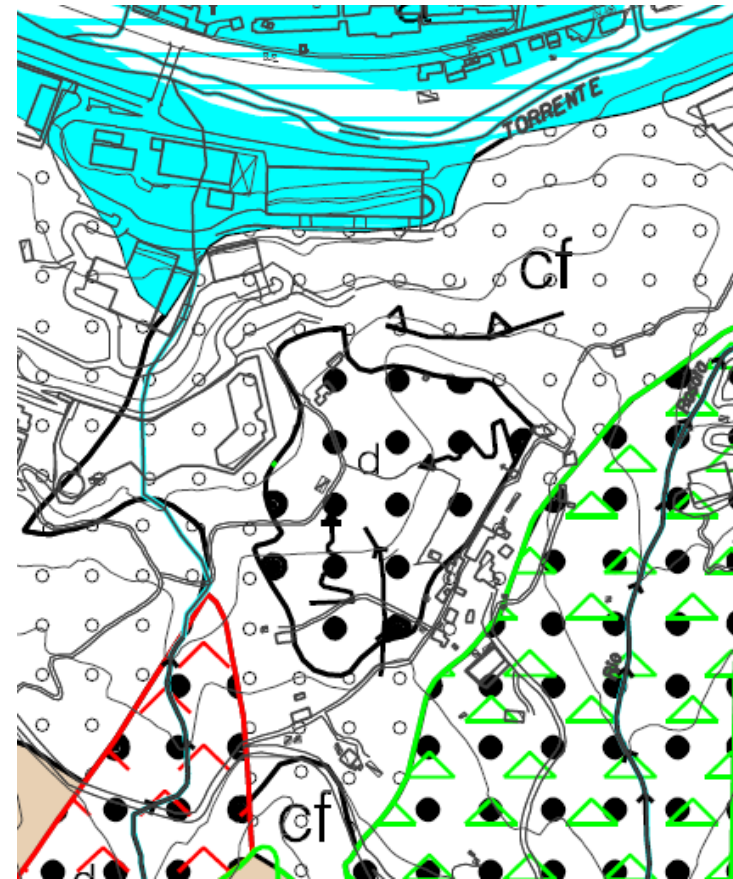


Piano modificato a seguito parere Comitato Tecnico di Bacino

Piano di bacino del torrente Bisagno – carta geomorfologica



Piano vigente

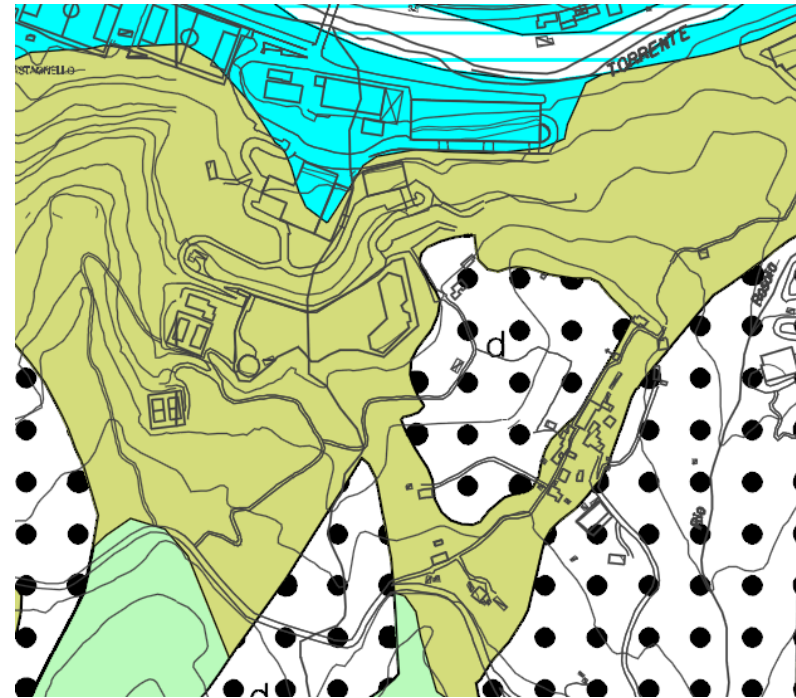


Piano modificato a seguito parere Comitato Tecnico di Bacino

Piano di bacino del torrente Bisagno – carta geolitologica



Piano vigente



Piano modificato a seguito parere Comitato Tecnico di Bacino

E S	Codice	Capitolo	Azione	Importo	Prenotazione N.	Impegno		Accertamento		Esercizio	Note
						N.	Anno	N.	Anno		

ATTESTAZIONI E PARERI
(ai sensi dell'art. 49 D.Lgs. 267 del 18.08.2000)

IL DIREZIONE PIANIFICAZIONE GENERALE E DI BACINO, PASETTI ANDREA ANSELMO, ha espresso, sulla presente deliberazione, parere FAVOREVOLE

IL SERVIZIO FINANZIARIO ha espresso, sulla presente deliberazione, parere FAVOREVOLE nella persona della Sig.ra Giulia Oliveri

IL SEGRETARIO GENERALE
(Piero Araldo)

IL COMMISSARIO
(Giuseppe Piero Fossati)

COPIA CONFORME PER USO AMMINISTRATIVO DEL PROVVEDIMENTO
ESTRATTO DALLA RACCOLTA DEGLI ATTI ORIGINALI DEL COMMISSARIO
STRAORDINARIO PROVINCIALE, ADOTTATI NELLA SEDUTA DEL 15 OTT. 2012
PUBBLICATI ALL' ALBO PRETORIO DELLA PROVINCIA, AI SENSI
DELL'ART. 124 DEL T.U.E.L..D.Lgs 267 / 2000
A DECORRERE DAL 16 OTT. 2012

GENOVA 16 OTT. 2012

IL SEGRETARIO GENERALE



[Handwritten signature in blue ink]