

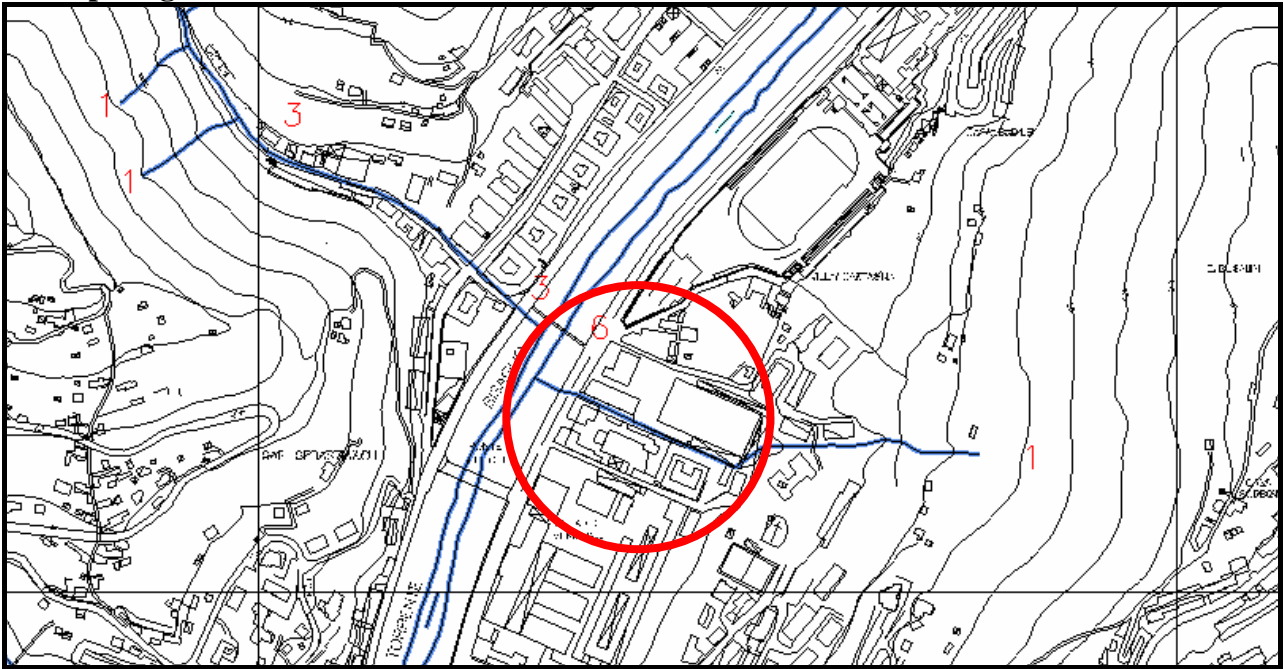
PDB. 183 – T. BISAGNO
MODIFICA PUNTUALE RETICOLO IDROGRAFICO – RIO SCIORBA

Piano di Bacino	Pdb 183 – T. BISAGNO
Bacino idrografico	Torrente Bisagno
Estremi atti di approvazione della modifica	D.G.P. 400 del 04/12/2007
Localizzazione della modifica (comune, corso d'acqua, località, etc.)	Rio Sciorba in via Adamoli – Comune di Genova
Indicazione norma di piano e/o criteri alla base della modifica (citazione norma del pdb ai sensi della quale si è approvata la modifica, specificazione criteri ed indirizzi dell'AdB applicati per la modifica specifica, etc.)	art. 34 Norme di attuazione del Piano L.R. 18/99, art. 97 comma 15
Descrizione della modifica apportata (area interessata e relativa tipologia di pericolosità, tipologia della modifica, carte modificate, motivazione, etc.)	Modifica del tracciato del rio riportato sulla carta del reticolo idrografico. Modifica su richiesta di AMIU
Elementi acquisiti in merito alla modifica apportata e loro sintetica descrizione (rilievi topografici, studi di dettaglio, approfondimenti tecnici, monitoraggi, etc.)	Relazione idraulica con individuazione del percorso reale del rio; stralcio rete fognaria AMGA
Ulteriori note o commenti	
Specificazione allegati alla scheda (stralci cartografici con modifiche e raffronto piano previgente, copie dei provvedimenti di approvazione, etc.)	Stralci cartografici pre e post approvazione; copia atto di approvazione.
Attestazione della conformità delle modifiche ai criteri ed indirizzi dell'Autorità di Bacino regionale	Conforme

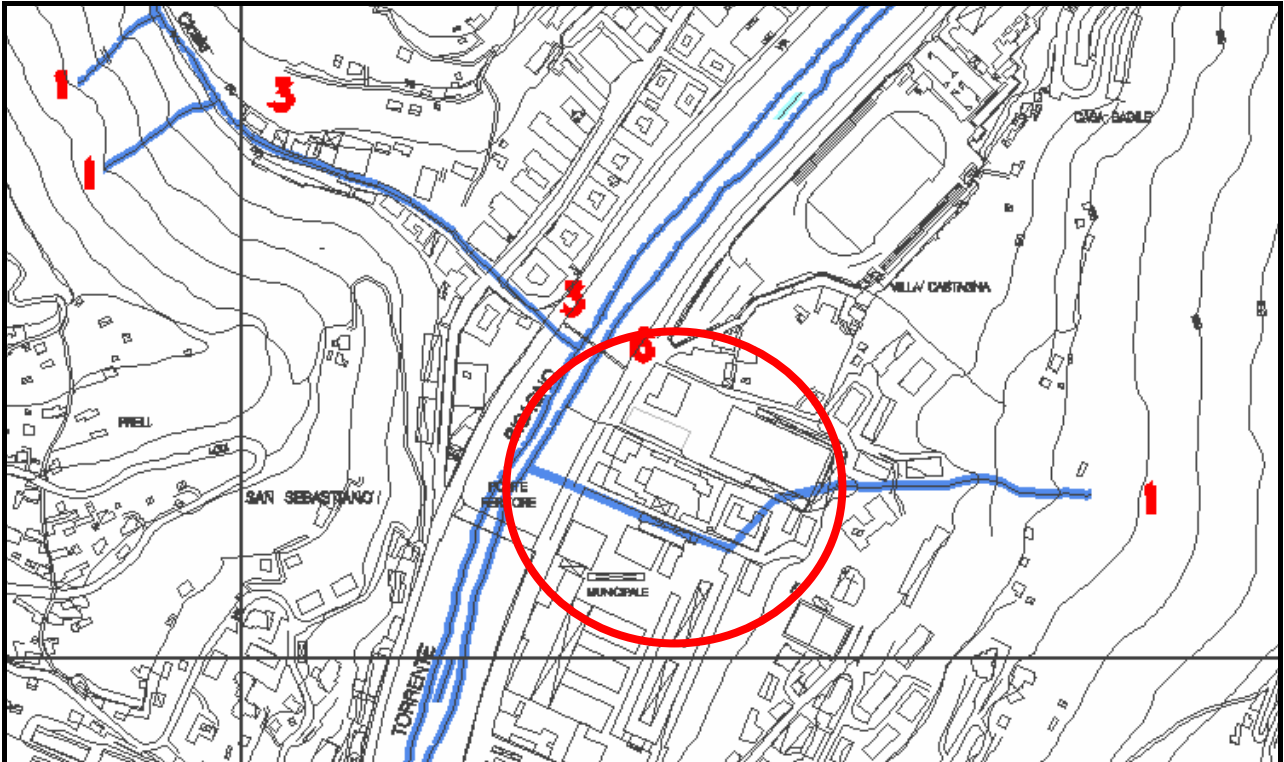
IL DIRETTORE
(Dott. Geol. Mauro LOMBARDI)

Carta della rete idrografica significativa

Piano previgente

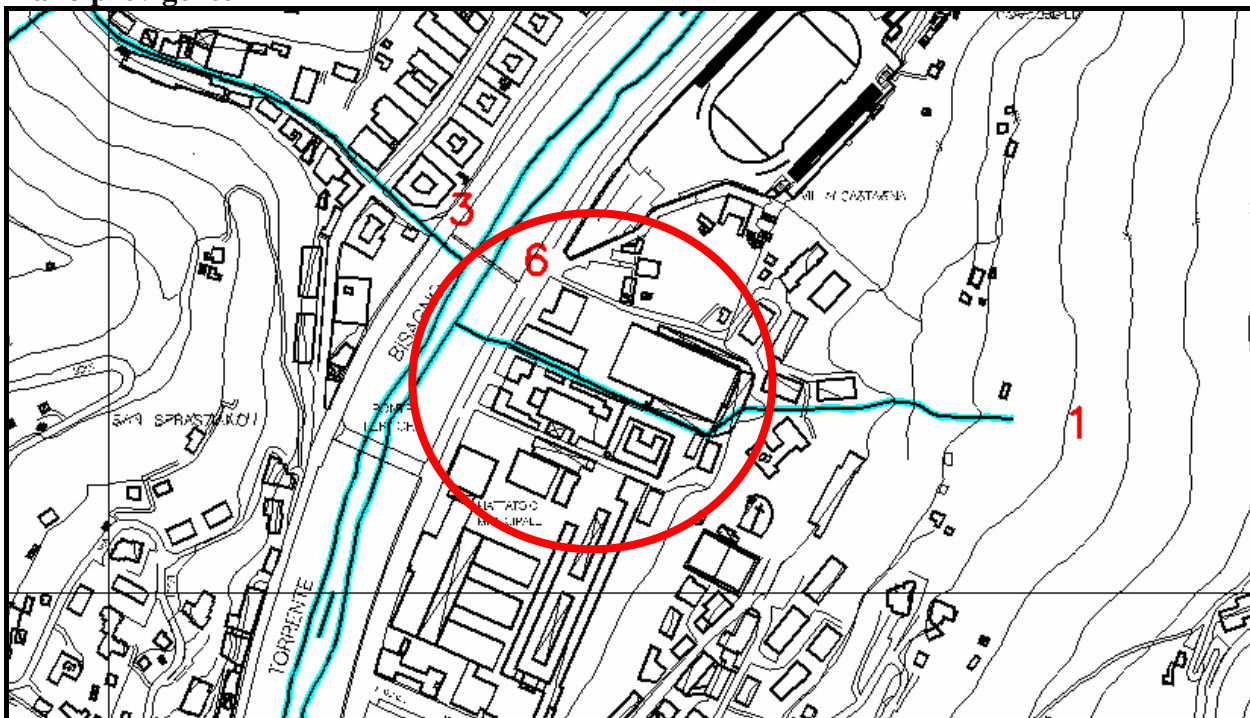


Piano modificato con DGP n. 400/07

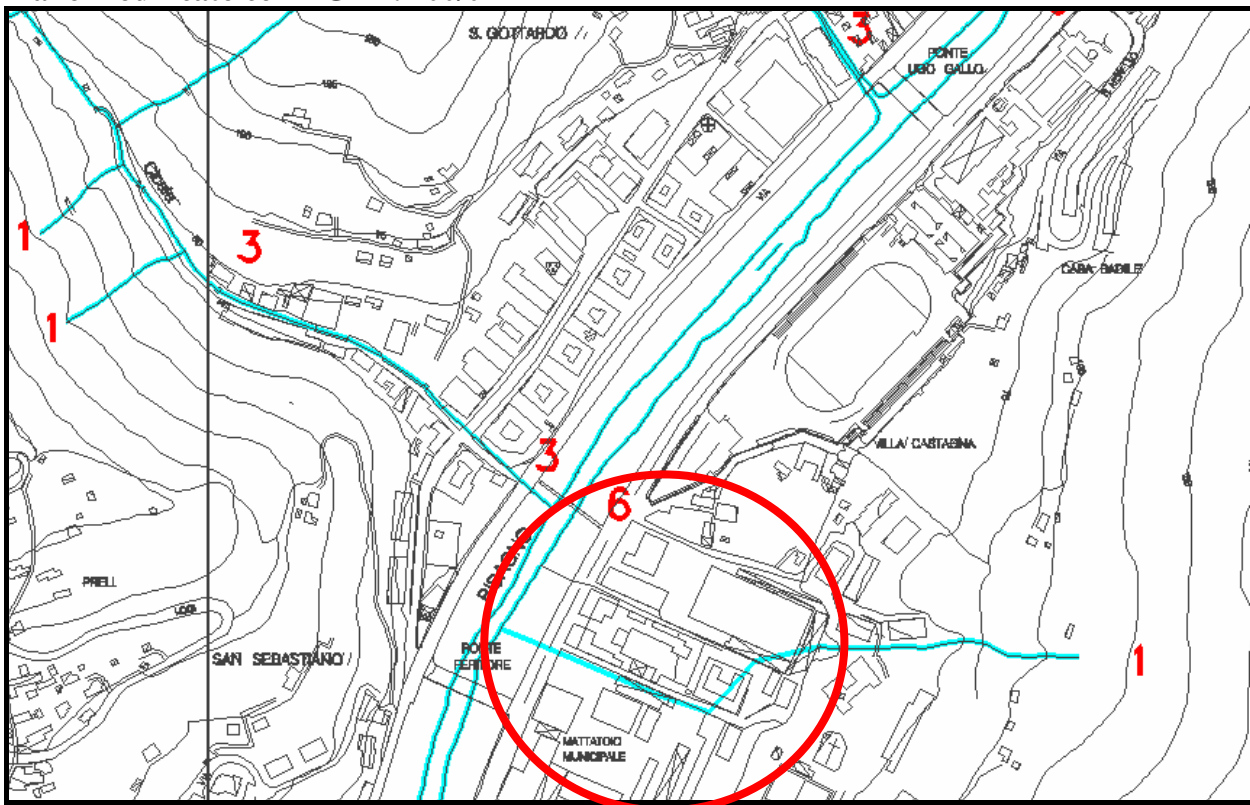


Carta del reticolo idrografico

Piano previgente



Piano modificato con DGP n. 400/07





PROVINCIA DI GENOVA
Giunta Provinciale
Deliberazione

AREA 06 - DIFESA DEL SUOLO E PIANIFICAZIONE DI BACINO
GESTIONE AMMINISTRATIVA AREA06

Prot. Generale n. 0142602 Anno 2007

Deliberazione n. 400

OGGETTO: Modifica della "Carta del reticolo idrografico", e della "Carta della rete idrografica significativa", del Piano di bacino Stralcio per la difesa idrogeologica, geomorfologica, per la salvaguardia della rete idrografica e per la compatibilità delle attività estrattive del torrente Bisagno.

L'anno duemilasette addi quattro del mese di dicembre alle ore 09:30, convocata nei modi e termini di legge, si è riunita presso la Sede provinciale di Genova la Giunta Provinciale.

Fatto l'appello nominale risultano:

		Presente	Assente
1.	Repetto Alessandro	Presidente	X
2.	Dondero Marina	Vicepresidente	X
3.	Bertolotto Milò	Assessora	X
4.	Briano Renata	Assessora	X
5.	Cappello Manuela	Assessora	X
6.	Dagnino Anna Maria	Assessora	X
7.	Devoto Giorgio	Assessore	X
8.	Fossati Giuseppe Piero	Assessore	X
9.	Perfigli Paolo	Assessore	X
10.	Puttini Monica	Assessora	X
11.	Sanò Franca	Assessora	X
12.	Sciortino Sebastiano	Assessore	X
13.	Torti Angelo Giulio	Assessore	X

Assume la presidenza il Presidente *Dondero Marina*

Assiste alla seduta il Segretario Generale *Cervetto Bruno.*

LA GIUNTA PROVINCIALE

Visto l'art. 48 del D.Lgs. 267/2000;

Richiamata la deliberazione del Consiglio provinciale n. 62/86125 del 04/12/2001 con la quale è stato approvato il Piano di Bacino Stralcio ex L. 183/89 per la difesa idrogeologica, geomorfologica, per la salvaguardia

della rete idrografica e per la compatibilità delle attività estrattive del torrente Bisagno;

Atteso che in data 13/06/2007 è stata presentata una richiesta di modifica del Piano di Bacino relativa al tracciato del rio Sciorba, affluente del torrente Bisagno in sponda sinistra in località Ca' de Pitta, in Comune di Genova;

Considerato che in data 19/10/2007 i richiedenti hanno presentato una relazione idraulica integrativa con l'individuazione del tracciato del rio;

Rilevato che la pratica, istruita dall'Ufficio è stata sottoposta nella seduta del 15/11/2007 all'esame del Comitato Tecnico Provinciale, che ha proposto modificare il Piano aggiornando il tracciato del rio Sciorba così come richiesto;

Ritenuto pertanto di modificare la "Tav 3 -"Carta del reticolo idrografico" e la "Tav 3b - Carta della rete idrografica significativa", del Piano di Bacino Stralcio ex L. 183/89 per la difesa idrogeologica, geomorfologica, per la salvaguardia della rete idrografica e per la compatibilità delle attività estrattive del torrente Bisagno;

Ricordato che in data 29/04/2006 è entrato in vigore il Decreto Legislativo n. 152/2006 "Norme in materia ambientale", che ridefinendo, tra l'altro, l'assetto del comparto più generalmente noto come Difesa del Suolo ha determinato una situazione di incertezza normativa, in particolare per quanto riguarda le competenze e le procedure relative ai Piani di Bacino;

Atteso che la Regione nel mese di ottobre ha fatto pervenire il proprio parere circa il permanere dell'applicabilità delle procedure di cui alla L. 183/89, vista anche la proroga, disposta dal comma 2bis dell'art. 170 del D.lgs. 152/06, delle autorità di bacino ex lege 183/89 fino alla costituzione dei distretti idrografici;

Richiamata la deliberazione del Consiglio Provinciale n. 55/91503 del 16/10/2002, con la quale si è stabilito che organo competente per la rettifica di meri errori materiali relativi ai testi dei Piani di Bacino, per le modifiche attinenti la perimetrazione delle aree riguardanti imprecisioni cartografiche nella lettura dei dati territoriali, nonché per le modifiche puntuali di cui all'art. 97 comma 15 della L.R. 18/99 sia la Giunta Provinciale, acquisito il parere obbligatorio della Commissione Consiliare competente;

Ritenuto che le modifiche di cui sopra rientrano nell'ambito delle modifiche di cui alla deliberazione n. 55 e pertanto nella competenza della Giunta Provinciale acquisito il parere obbligatorio della Commissione Consiliare competente;

Visto che la competente Commissione Consiliare ha espresso il proprio parere come stabilito dalla sopra richiamata deliberazione;

Ritenuto di accogliere le proposte del Comitato Tecnico Provinciale;

Atteso che nessuna spesa deriva a carico del bilancio provinciale dall'approvazione del presente atto;

Visto il parere del Direttore dell'Area 06 - Difesa del suolo e pianificazione di bacino- espresso ai sensi dell'art. 49, comma 1, del D.Lgs. 267/2000, come da allegato;

Udito il relatore;

A voti unanimi,

DELIBERA

per le motivazioni nelle premesse esposte:

1. di prendere atto del parere della competente Commissione Consiliare espresso ai sensi della deliberazione del Consiglio Provinciale n. 55/91503 del 16/10/2002;
2. di approvare la modifica della "Carta del reticolo idrografico" e della "Carta della rete idrografica significativa" del Piano di bacino Stralcio per la difesa idrogeologica, geomorfologica, per la salvaguardia della rete idrografica e per la compatibilità delle attività estrattive del torrente Bisagno;
3. di dare mandato alla competente Area 06 - Difesa del suolo e pianificazione di bacino per l'espletamento degli adempimenti procedurali previsti dall'art. 97 della Legge Regionale n. 18/1999, riguardo alla pubblicazione sul

DGP n. 400 del 04 dicembre 2007 – pag. 3 di 4

Proposta n. 843/2007

Prot. n. 0142602 Anno 2007

Bollettino Ufficiale della Regione dell'avviso dell'avvenuta modifica del Piano ed alla successiva trasmissione agli Enti pubblici interessati;

4. di prendere atto che nessuna spesa deriva a carico del bilancio provinciale dall'approvazione del presente atto;
5. di dare atto che le Carte di cui al punto 2, così come modificate, entrano in vigore con la pubblicazione del presente provvedimento sul Bollettino Ufficiale della Regione.

Relatore: Cappello Manuela

Proposta n. 843/2007

Prot. n.: 0142602 Anno 2007

E S	Codice	Cap.	Azione	Importo		Pren. N.	Impegno		Bilan cio	Note
				L.	€		N.	Anno		

ATTESTAZIONI E PARERI
(ai sensi dell'art. 49 D.Lgs. 267 del 18.08.2000)

Il DIRETTORE AREA 06, LOMBARDI MAURO, ha espresso, sulla presente deliberazione, parere FAVOREVOLE

IL SEGRETARIO GENERALE f.f.
(Bruno Cervetto)

P.IL PRESIDENTE
Il Vice Presidente,
(Marina Dondero)

COPIA CONFORME PER USO AMMINISTRATIVO DEL PROVVEDIMENTO
ESTRATTO DALLA RACCOLTA DEGLI ATTI ORIGINALI DELLA GIUNTA
PROVINCIALE, ADOTTATI NELLA SEDUTA DEL 4 DIC. 2007
PUBBLICATI ALL' ALBO PRETORIO DELLA PROVINCIA, AI SENSI
DELL'ART. 124 DEL T.U.E.L. D.Lgs 267 / 2000
A DECORRERE DAL 10 DIC. 2007

GENOVA 10 DIC. 2007

IL SEGRETARIO GENERALE

