



PROVINCIA DI GENOVA
Deliberazione del Commissario Straordinario
con i poteri della Giunta Provinciale

DIREZIONE PIANIFICAZIONE GENERALE E DI BACINO
DIREZIONE PIANIFICAZIONE GENERALE E DI BACINO

Prot. Generale n. 0043601 Anno 2014

Deliberazione n. 57

OGGETTO: Piano di Bacino ex L. 183/1989 del torrente Bisagno. Approvazione di variante non sostanziale ai sensi dell'art.10 c.5 della L.R. 58/2009 per la ripermimetrazione della frana quiescente in loc. Carpenera in Comune di Genova.

L'anno duemilaquattordici addì ventinove del mese di aprile alle ore 15:15, presso la Sede della Provincia di Genova;

Il Commissario Straordinario

Visto il Decreto del Presidente della Repubblica del 9 maggio 2012 pubblicato sulla G.U. n. 114 del 17.05.2012 con cui il signor Giuseppe Piero Fossati è stato nominato Commissario Straordinario per la provvisoria gestione della Provincia di Genova con il contestuale conferimento dei poteri spettanti al Consiglio provinciale, alla Giunta e al Presidente;

Con l'assistenza del Segretario Generale dott. Araldo Piero ;

ADOTTA

Con i poteri della Giunta Provinciale la seguente deliberazione;

VISTA la deliberazione del Commissario Straordinario, adottata con i poteri del Consiglio Provinciale n. 1 del 8/1/2014, con la quale è stato approvato il bilancio di previsione per l'anno 2014;

VISTA la deliberazione del Commissario Straordinario n.18 del 31/01/2014, adottata con i poteri della Giunta provinciale, con la quale è stato approvato il nuovo Piano Esecutivo di Gestione e della Performance per l'esercizio 2014;

Visti l'art. 48 "competenze delle giunte" del D.Lgs. n. 267/2000 s.m.i. e l'art. 2 lett. b) della L.R. 58/2009 per il quale la Giunta provinciale ed il Consiglio provinciale sono organi dell'Autorità di bacino regionale;

Visto il D.P.R. 09/05/2012 – pubblicato sulla G.U. n. 114 del 17/05/2012 - con il quale è stato decretato lo scioglimento del Consiglio provinciale di Genova e contestualmente nominato, nella persona di Giuseppe Piero Fossati, il Commissario Straordinario per la provvisoria gestione della Provincia di Genova fino alla elezione dei nuovi organi provinciali a norma di legge, con i poteri spettanti al Consiglio provinciale, alla Giunta Provinciale ed al Presidente della Giunta Provinciale ai sensi del D. Lgs. 267/2000;

Vista la L. 7/4/2014 n. 56 – pubblicata sulla GU Serie Generale n.81 del 7/4/2014 ed in vigore dall'8/4/2014 – che all'art. 1 comma 14 prevede che ove alla data dell'8/4/2014 la Provincia sia commissariata il commissariamento è prorogato fino al 31/12/2014.

Vista la L.R. 4-12-2009 n. 58 "Modifiche all'assetto dell'Autorità di bacino di rilievo regionale" e s.m.i., con particolare riferimento all'art. 10, commi 4 bis e 5, che disciplinano le procedure di pubblicità preventiva e di approvazione – da parte della Giunta provinciale acquisito il parere vincolante del Comitato Tecnico di Bacino - delle varianti non sostanziali ai Piani di bacino vigenti, ivi comprese quelle che consistono nel recepimento di criteri e di indirizzi approvati dall'Autorità di bacino;

Vista la D.G.R. n. 894 del 30/07/2010 recante la disciplina procedurale ed operativa per le istanze di variante ai piani di bacino, integrata con la successiva D.G.R. n. 987 del 05/08/2011 sotto il profilo delle procedure di approvazione delle varianti in questione, compresa la fase di pubblicità preventiva qualora esse interessino ampie porzioni di territorio o territori non precedentemente vincolati;

Viste le Deliberazioni di Giunta Regionale di seguito riportate:

- n.1338/2007 *“indirizzi per la ripermetrazione e riclassificazione delle frane attive e quiescenti che determinano aree a suscettività al dissesto elevata e molto elevata a seguito di studi di maggior dettaglio nella pianificazione di bacino di rilievo regionale”*,
- n.265/2010 *“criteri per la ridefinizione di classi di pericolosità relativa in aree a suscettività al dissesto elevata e molto elevata per frana a cinematica ridotta nonché integrazioni alla D.G.R. 1338/2007”*,
- n.1265/2011 con la quale è stato approvato il testo integrato aggiornato dei criteri per la redazione della normativa di attuazione dei Piani di Bacino per la tutela del rischio idrogeologico,
- n.1208/2012 con la quale sono stati aggiornati i criteri geomorfologici per la redazione della normativa di attuazione dei Piani di Bacino per la tutela dal rischio idrogeologico;

Richiamata la Delibera del Consiglio Provinciale n. 62 del 04/12/2001 di approvazione del Piano di Bacino del torrente Bisagno, con le successive modifiche ed integrazioni;

Preso atto che:

- in data 04/02/2013 il Comune di Genova ha presentato alla Provincia istanza di variante al Piano di bacino per la ripermetrazione dell'area di frana quiescente in località Carpenera nel bacino del torrente Bisagno, censita al n. 3 della Tavola 7 del vigente Piano di Bacino;
- la documentazione tecnica a supporto dell'istanza, integrata a seguito della nota della Provincia di Genova prot. n. 36699 del 02/04/2013, è costituita dalla relazione geologica con allegate 4 tavole cartografiche, dai risultati di prove di dettaglio in situ e dalla documentazione fotografica relativa;
- le indagini di approfondimento prodotte a supporto della modifica richiesta sono state predisposte seguendo i criteri fissati dalle DGR 1338/2007 e 265/2010, ed applicando in particolare le specifiche procedure di ripermetrazione previste per le aree in frana;

Atteso che la Provincia, con nota prot. n. 90433 del 05/09/2013, ha trasmesso al Comitato Tecnico di Bacino la proposta di variante del Piano di bacino, unitamente alla relativa documentazione, per l'acquisizione del prescritto parere;

Preso atto che con nota prot. PG/2013/169707 del 14/10/2013 gli uffici regionali della Segreteria tecnica del Comitato, nella fase dell'istruttoria preliminare ai lavori del Comitato e prima di presentare la proposta di variante al suo esame, hanno ritenuto opportuno richiedere una riconsiderazione di alcuni elaborati, con particolare riferimento ad una migliore focalizzazione degli elementi che caratterizzano l'areale del quale è proposto lo stralcio dal corpo di frana, compresa la documentazione fotografica dello stato dei manufatti presenti;

Dato atto che:

- la Provincia ha trasmesso tale richiesta al Comune di Genova con nota prot. n. 107339 del 21/10/2013;**
- il Comune di Genova ha integrato la documentazione tecnica a supporto dell'istanza con nota pervenuta alla Provincia con prot. 18836 del 21/02/2014;
- la Provincia ha quindi provveduto ad integrare e modificare la documentazione a corredo dell'istanza con la successiva nota prot. 22106 del 03/03/2014;

Preso atto che la pratica è stata quindi sottoposta nella seduta del 01/04/2014 alle valutazioni del Comitato Tecnico di Bacino che ha espresso *“parere positivo”* (n.8/2014) *“in merito all'istanza di variante presentata dal Comune di Genova relativamente alla ripermetrazione della frana quiescente sita in località Carpenera nel bacino del torrente Bisagno”*, con la precisazione che *“conseguentemente a tale ripermetrazione dovrà essere modificata anche la carta geomorfologica. Di tali modifiche dovrà essere tenuto conto in sede della variante sostanziale in itinere del piano”*;

Considerato che per la fattispecie di variante in argomento non occorre procedere alla pubblicità preventiva di cui alla D.G.R. 987/2011 in quanto non interessa ampie porzioni di territorio, né concerne territori precedentemente vincolati;

Dato atto che le indicazioni del Comitato espresse nel sopra citato parere sono state recepite dalla Provincia negli elaborati oggetto della variante;

Ritenuto pertanto di procedere all'approvazione della variante di che trattasi rappresentata dai seguenti documenti cartografici allegati: Carta della franosità, Carta geomorfologica;

Considerato che la presente deliberazione rientra tra le attività di ordinaria amministrazione dell'ente, necessaria per un'ordinata e corretta gestione e pianificazione dell'assetto territoriale, e che costituisce conclusione di un procedimento di variante al Piano di Bacino avviato un anno prima dell'entrata in vigore della L. n. 56/2014;

Atteso che nessuna spesa deriva a carico del bilancio provinciale dall'approvazione del presente atto;

Visto il parere del Direttore della Direzione 03 – Pianificazione Generale e di Bacino espresso ai sensi dell'art. 49, comma 1, del D.Lgs. 267/2000;

Visto il parere del Responsabile dei Servizi Finanziari espresso ai sensi dell'art. 49, comma 1, del D. Lgs. 267/2000;

Con i poteri della Giunta Provinciale assunti ai sensi e per gli effetti del sopra citato D.P.R. 09/05/2012, in regime di proroga come da art. 1 comma 14 della L. 7/4/2014 n. 56;

DELIBERA

per le motivazioni nelle premesse esposte:

1. di prendere atto che il Comitato Tecnico di Bacino nella seduta del 01/04/2014 ha espresso parere positivo (n.8) *"in merito all'istanza di variante presentata dal Comune di Genova relativamente alla ripermetrazione della frana quiescente sita in località Carpenera nel bacino del torrente Bisagno"*, con la precisazione che *"conseguentemente a tale ripermetrazione dovrà essere modificata anche la carta geomorfologica. Di tali modifiche dovrà essere tenuto conto in sede della variante sostanziale in itinere del piano"*;
2. di dare atto che nella variante di cui al presente atto è stato tenuto conto delle sopra citate indicazioni del Comitato Tecnico di Bacino e che non occorre avviare pubblicità preventiva;
3. di approvare, pertanto, ai sensi dell'art.10 c.5 della L.R. 58/2009, la variante non sostanziale del Piano di Bacino ex L. 183/1989 s.m.i del torrente Bisagno per la ripermetrazione della frana quiescente in loc. Carpenera in Comune di Genova, dando atto che risultano modificati i seguenti documenti cartografici allegati: Carta della franosità, Carta geomorfologica;
4. di dare atto che nessuna spesa deriva a carico del bilancio provinciale dall'approvazione del presente atto;
5. di dare atto che la variante approvata entra in vigore dalla data di pubblicazione della presente deliberazione sul Bollettino Ufficiale della Regione Liguria;
6. di dare mandato alla competente Direzione 03 – Pianificazione Generale e di Bacino - per l'espletamento degli adempimenti procedurali previsti dall'articolo 10 della L.R. n. 58/2009, riguardo alla pubblicazione della presente deliberazione sul Bollettino Ufficiale della Regione ed alla successiva trasmissione agli Enti pubblici interessati.

E S	Codice	Capitolo	Azione	Importo	Prenotazione N.	Impegno		Accertamento		Esercizio	Note
						N.	Anno	N.	Anno		

ATTESTAZIONI E PARERI
(ai sensi dell'art. 49 D.Lgs. 267 del 18.08.2000)

II DIREZIONE PIANIFICAZIONE GENERALE E DI BACINO, PASETTI ANDREA ANSELMO, ha espresso, sulla presente deliberazione, parere FAVOREVOLE

II SERVIZIO FINANZIARIO ha espresso, sulla presente deliberazione, parere FAVOREVOLE nella persona della Sig.ra Giulia Oliveri

f.to IL Segretario Generale
Araldo Piero

f.to IL COMMISSARIO STRAORDINARIO
Fossati Giuseppe Piero

Attestazione di esecutività

La deliberazione è esecutiva, ai sensi dell'art. 134 del TUEL d.Lgs 267/2000, dal _____

f.to Il Segretario Generale o suo delegato

Genova, _____

Certificato di pubblicazione

La deliberazione è stata pubblicata all'Albo Pretorio della Provincia . dal 02 maggio 2014 al 17 maggio 2014 ai sensi dell'art. 124 del TUEL D. Lgs. n.° 267/2000 e dell'art. 32 Legge n.° 69/2009.

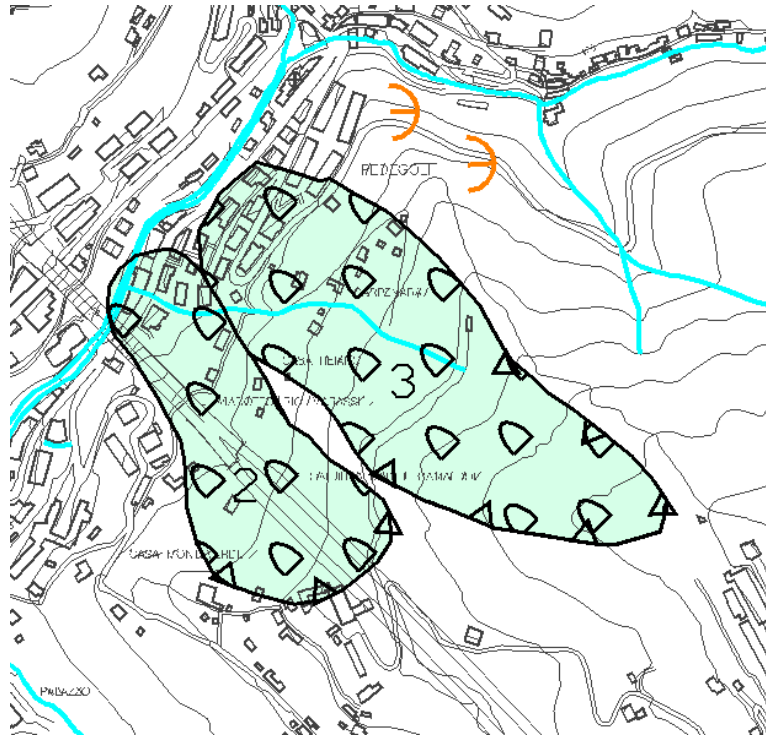
f.to Il Segretario Generale o suo delegato

Genova, lì 02 maggio 2014

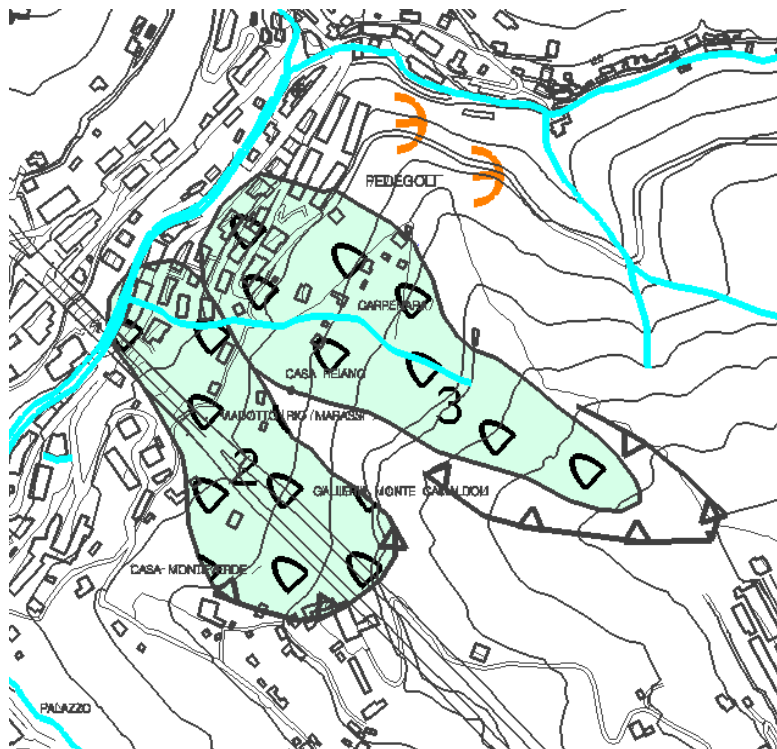
Riperimetrazione della frana quiescente in loc. Carpenera in Comune di Genova

Stralci cartografici

Piano di bacino del torrente Bisagno – carta della franosità

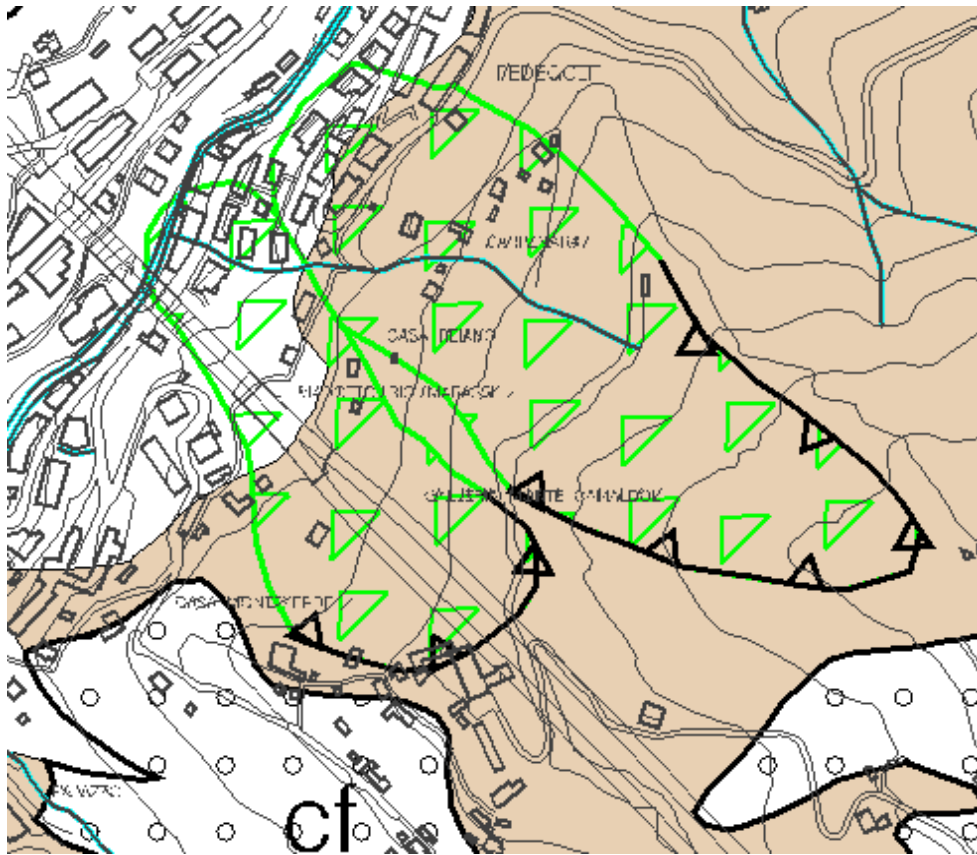


Piano vigente

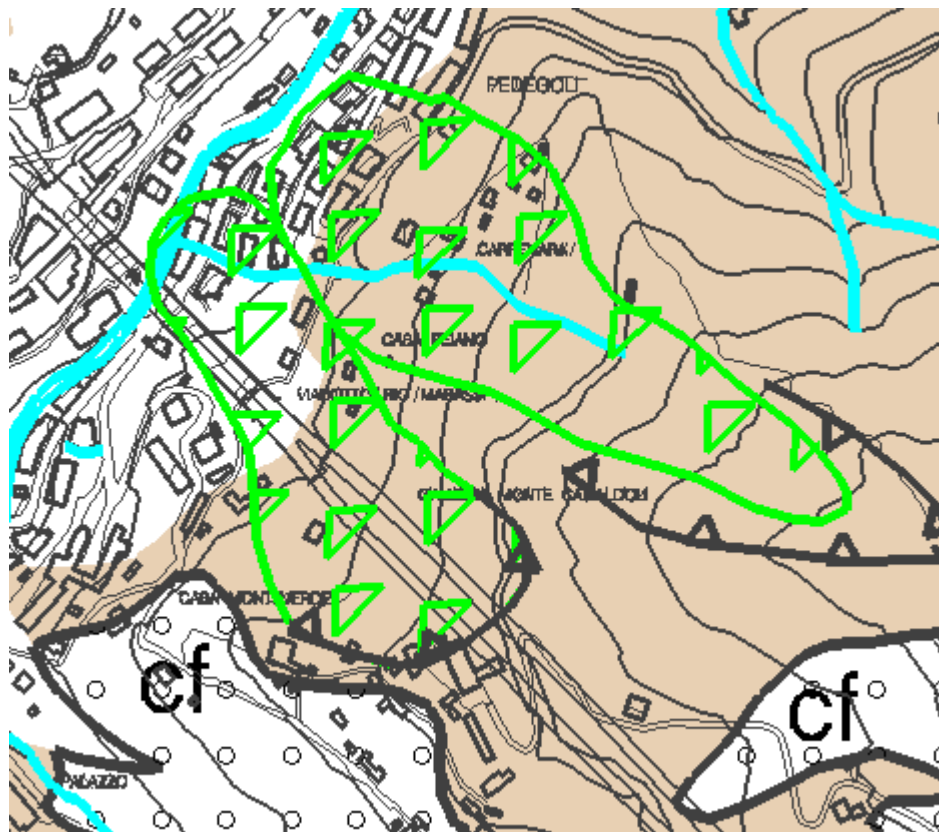


Piano modificato a seguito parere Comitato Tecnico di Bacino

Piano di bacino del torrente Bisagno – carta geomorfologica



Piano vigente



Piano modificato a seguito parere Comitato Tecnico di Bacino