

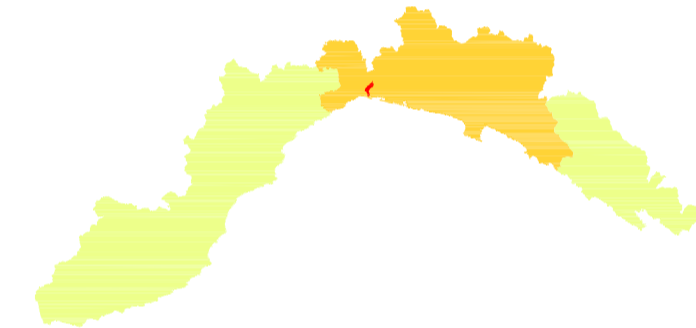
Rilievo di base: Carta Tecnica Regione Liguria (Nulla osta dell'I.C.M. n. 410 del 20-11-1992)

## LEGENDA

- FASCIA A
- FASCIA B
- FASCIA C
- FASCIA C (Aree storicamente inondate in tratti indagati)
- ALVEO
- ALVEO TOMBINATO
- PROIEZIONE DEI VIADOTTI

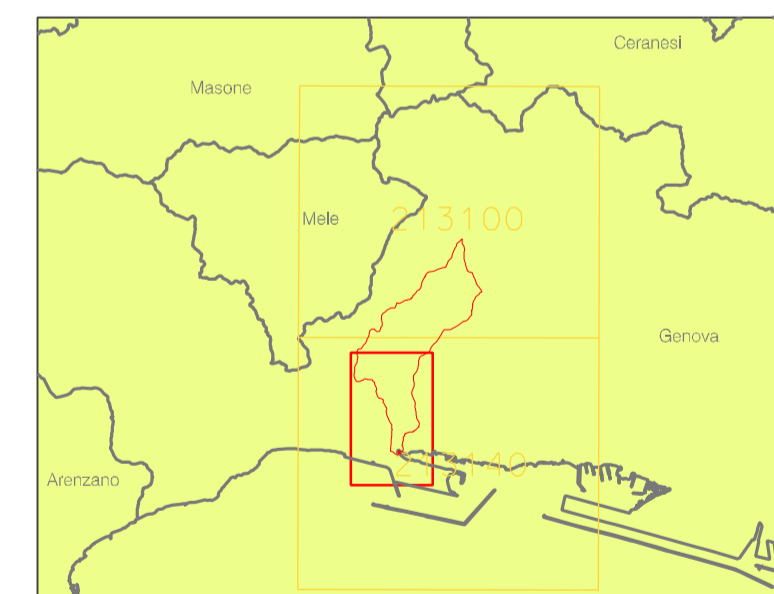


Provincia di Genova



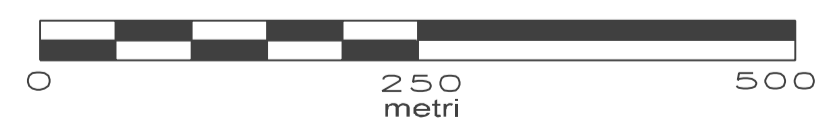
## TORRENTE BRANEGA

Piano di bacino stralcio per la tutela dal rischio idrogeologico



## CARTA DELLE FASCE DI INONDABILITA'

scala 1:5.000



Approvato con DGP n. 29 del 23-04-2013

Elaborato	Verificato	Regolarita' tecnica	Data	Ed.	Rev.
UFFICIO PIANIFICAZIONE TERRITORIALE	Arch. Andrea PASETTI	Arch. Andrea PASETTI	23-04-2013	0	0
Elaborazione informatica Paolo Spotorno					