

Rilievo di base: Carta Tecnica Regione Liguria (Nulla osta dell'I.G.M. n. 418 del 20-11-1992)

LEGENDA

5 UBICAZIONE E CODICE INTERVENTO

INTERVENTI STRUTTURALI

Idraulica

- INTERVENTO DI CARATTERE IDRAULICO
- OPERE DI INTERCETTAZIONE DEL TRASPORTO SOLIDO
- OPERE DI DIFESA SPONDALE E ARGINATURA
- ADEGUAMENTO ALVEO
- RIFACIMENTO PONTI E TOMBATURE
- ADEGUAMENTO RETE FOGNARIA
- TRACCIATO NUOVO SCOLMATORE DELLE PIENE

Geologia ed idrogeologia

- INTERVENTO SUL VERSANTE
- CONSOLIDAMENTI
- DISGAGGI, RETI ARMATE, PARAMASSI
- INTERVENTI DI INGEGNERIA NATURALISTICA
- OPERE DI REGIMAZIONE DELLE ACQUE SUPERFICIALI
- MANUTENZIONE OPERE IDRAULICHE
- OPERE DI DIFESA E CONSOLIDAMENTO CON GABIONI E SCOGLIERE

INTERVENTI DIFFUSI

- INTERVENTI DI BONIFICA IDROGEOLOGICA
- AREE IN CUI PREVEDERE INTERVENTI ESTENSIVI DI RICOSTITUZIONE O MIGLIORAMENTO DELLA COPERTURA VEGETAZIONALE O INTERVENTI DI CARATTERE SELVICOLTURALE
- INTERVENTI DI RICOSTITUZIONE O MIGLIORAMENTO DELLA COPERTURA VEGETAZIONALE (PIANTUMAZIONE DI ALBERI E ARBUSTI)
- INTERVENTI DI CARATTERE SELVICOLTURALE (TAGLIO FITOSANITARIO, DIRADAMENTO SELETTIVO, ECC.)


INTERVENTI NON STRUTTURALI

- MISURE SPECIALI DI PREVENZIONE E PROTEZIONE

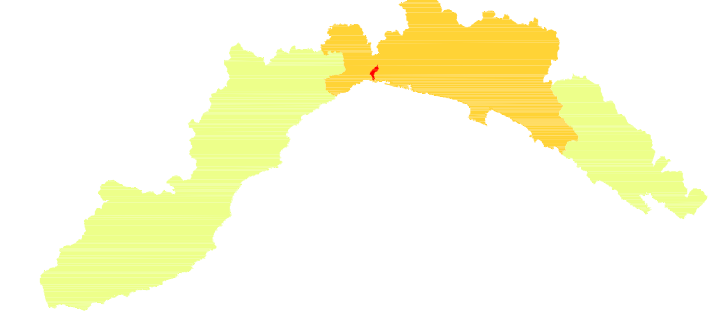
ALTRE SIMBOLOGIE

- MONITORAGGI ED APPROFONDIMENTI
 - LIMITI DI BACINO
- A1 = Numero di Area/bacino

Nota alla carta:
La presente carta riporta l'ubicazione degli interventi descritti nel Piano; sebbene per alcuni di essi sia data una descrizione della tipologia si rimanda comunque al Piano degli interventi di mitigazione del rischio.

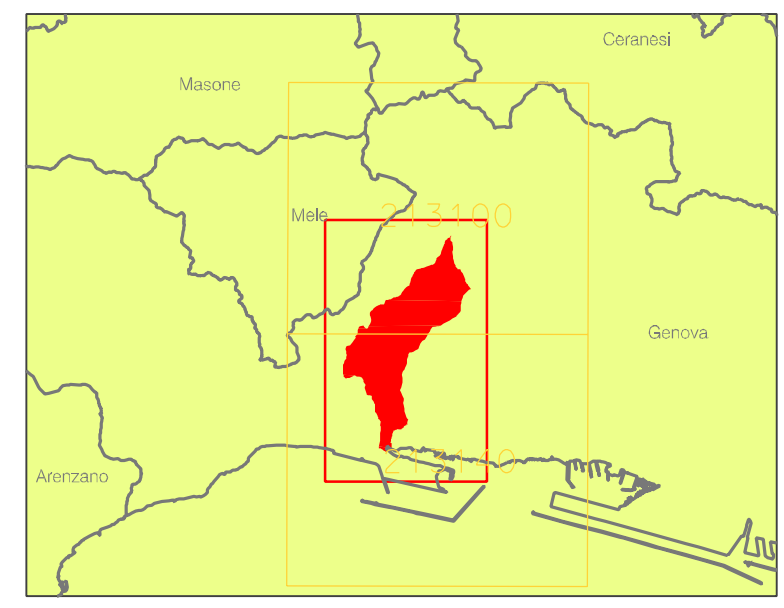


Provincia di Genova



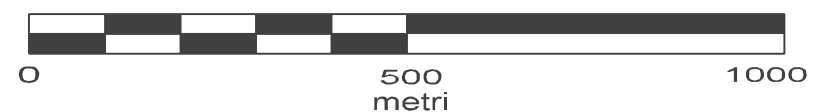
TORRENTE BRANEGA

Piano di bacino stralcio per la tutela dal rischio idrogeologico



CARTA DEGLI INTERVENTI

scala 1:10.000



Approvato con DGP n. 29 del 23-04-2013

Elaborato	Verificato	Regolarita' tecnica	Data	Ed.	Rev.
UFFICIO PIANIFICAZIONE TERRITORIALE Elaborazione Informatica Paolo Spoto	Arch. Andrea PASETTI	Arch. Andrea PASETTI	23-04-2013	0	0