

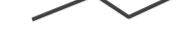



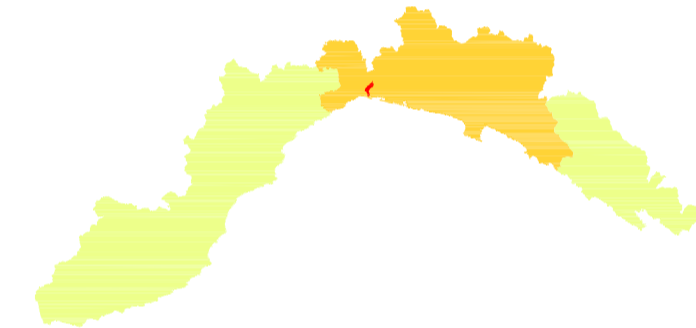
Rilievo di base: Carta Tecnica Regione Liguria (Nulla osta dell'I.C.M. n. 410 del 20-11-1992)

LEGENDA

-  **BRA 22** TRACCIA DELLA SEZIONE IDRAULICA E DENOMINAZIONE
-  ALVEO
-  LIMITE DI BACINO
-  TRATTO INDAGATO

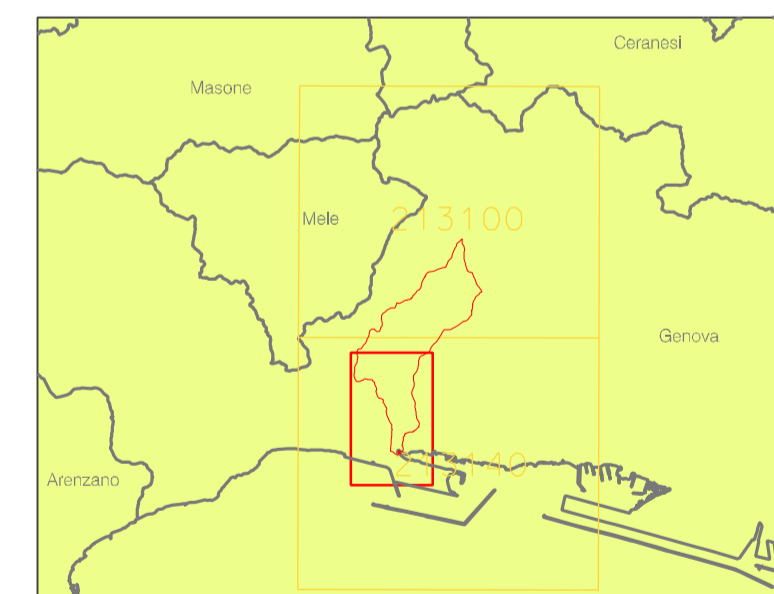


Provincia di Genova



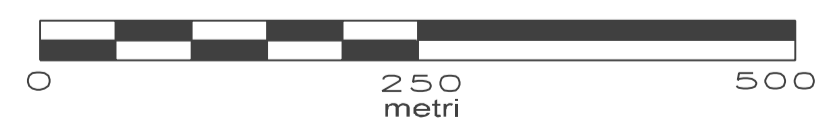
TORRENTE BRANEGA

Piano di bacino stralcio per la tutela dal rischio idrogeologico



CARTA DELLE TRACCE DELLE SEZIONI IDRAULICHE E DEI TRATTI INDAGATI

scala 1:5.000



Approvato con DGP n. 29 del 23-04-2013

Elaborato	Verificato	Regolarità tecnica	Data	Ed.	Rev.
UFFICIO PIANIFICAZIONE TERRITORIALE	Arch. Andrea PASETTI	Arch. Andrea PASETTI	23-04-2013	0	0
Elaborazione informatica Paolo Spotorno					