

LEGENDA

DEPOSITI ALLUVIONALI

- (a) alluvioni
- (am) Mobili attuali
- (ar) Terrazzati recenti
- (aa) Terrazzati antichi
- (al) Depositi lacustri

DEPOSITI DI SPIAGGIA

- (ds) Depositi di spiaggia

COPERTURE DETRITICHE POTENTI (superiori a mt. 3)

- (dt) Coperture detritiche superiori a 3 metri - (dm) Depositi morenici
- (dt1) Coperture detritiche superiori a 3 metri fini
- (dt2) Coperture detritiche superiori a 3 metri grossolane

LIMITI FORMAZIONALI

- certi
- presunti

GIACITURE DEGLI STRATI

- orizzontali
- verticali
- inclinati
- rovesciati
- contorti

FAGLIE


- certe
- presunte

SOVRASCORRIMENTI

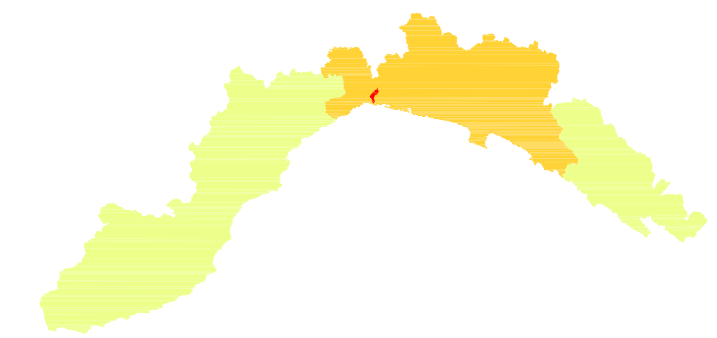
- 

- bc Breccie
- cs Calcescisti
- mb Metabasiti
- mg Metagabbri
- sr Serpentiniti
- lh Lherzoliti-peridotiti

- DISCARICHE
- (gr) RIPORTI
- SBANCAMENTI

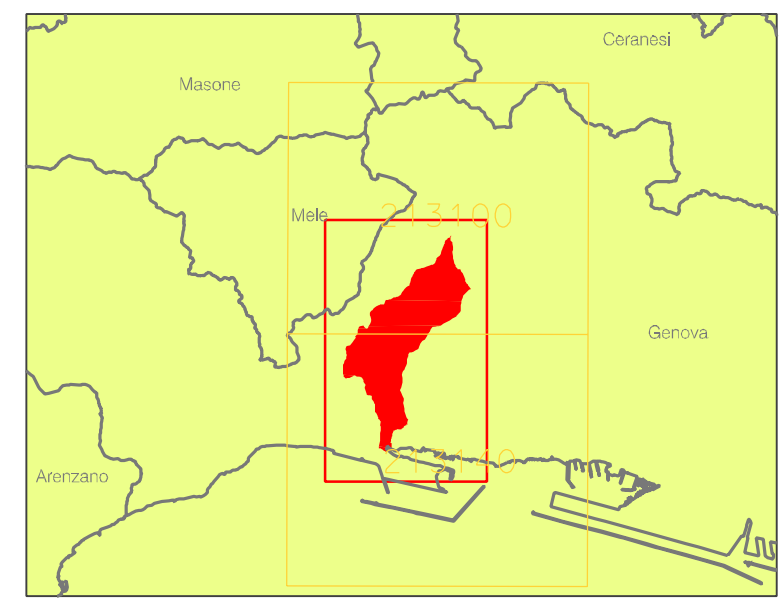


Provincia di Genova



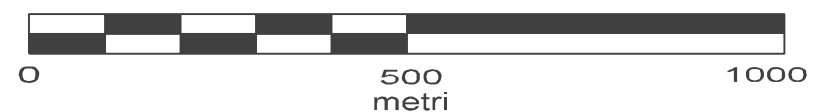
TORRENTE BRANEGA

Piano di bacino stralcio per la tutela dal rischio idrogeologico



CARTA GEOLITOLOGICA

scala 1:10.000



Approvato con DGP n. 29 del 23-04-2013

Elaborato	Verificato	Regolarita' tecnica	Data	Ed.	Rev.
UFFICIO PIANIFICAZIONE TERRITORIALE	Arch. Andrea PASETTI	Arch. Andrea PASETTI	23-04-2013	0	0
Elaborazione Informatica: Paolo Spoto					

Rilievo di base Carta Tecnica Regione Liguria (Nulla osta dell'I.G.M. n. 418 del 20-11-1992)