

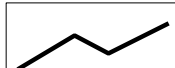

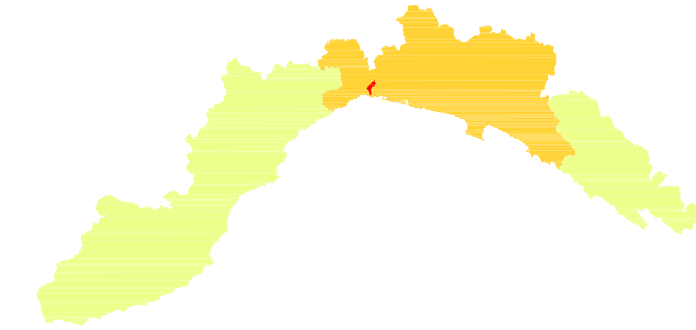


LEGENDA

-  RETICOLO IDROGRAFICO
-  NUMERO D'ORDINE GERARCHIZZAZIONE HORTON - STRAHLER
-  LIMITE DEL BACINO IDROGRAFICO

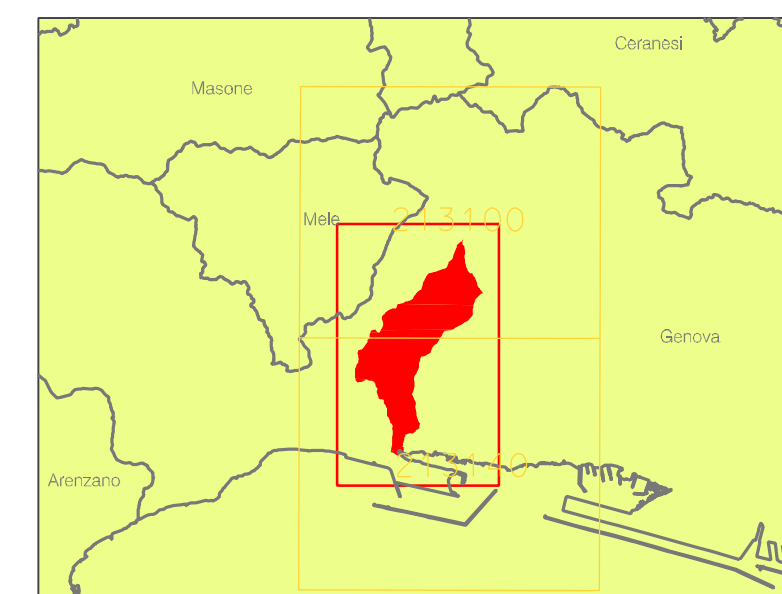


Provincia di Genova



TORRENTE BRANEGA

Piano di bacino stralcio per la tutela dal rischio idrogeologico



CARTA DEL RETICOLO IDROGRAFICO

scala 1:10.000



Approvato con DGP n. 29 del 23-04-2013

Elaborato	Verificato	Regolarità tecnica	Data	Ed.	Rev.
UFFICIO PIANIFICAZIONE TERRITORIALE	Arch. Andrea PASETTI	Arch. Andrea PASETTI	23-04-2013	0	0
Elaborazione Informatica Paolo Spoto					