

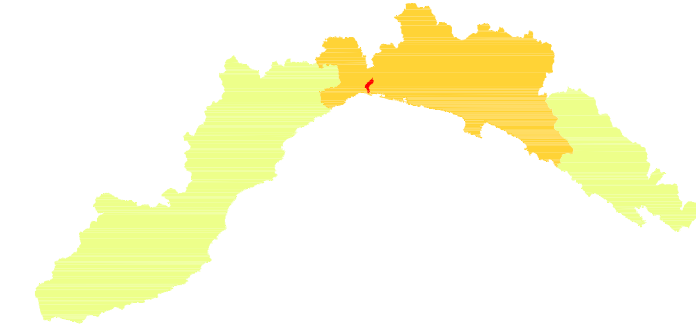
Rilievo di base: Carta Tecnica Regione Liguria (Nulla osta dell'I.C.M. n. 410 del 20-11-1992)

LEGENDA

-  Area inondabile T<50 anni
-  Area inondabile T<200 anni
-  Area inondabile T<500 anni
-  Area storicamente inondate (studio propedeutico)
-  Area storicamente inondate DGR 594/01 - Regione Liguria (scala 1:25000)
-  ALVEO ATTUALE

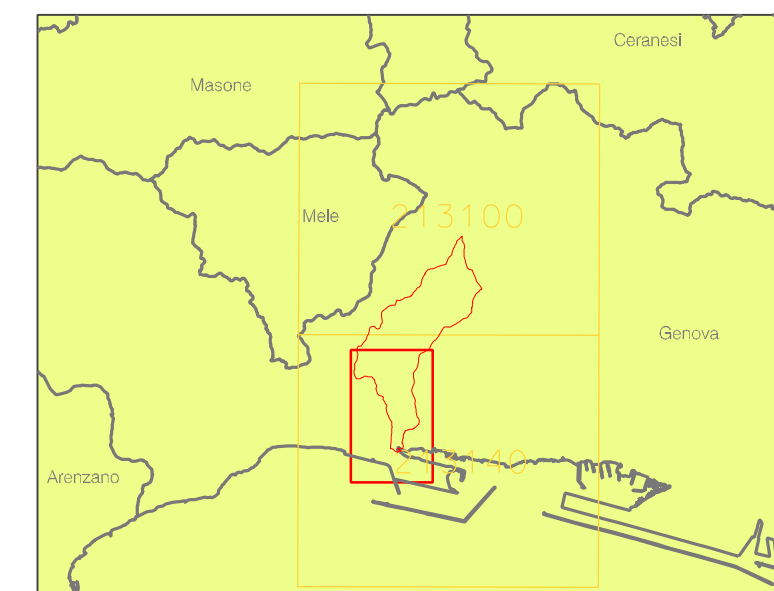


Provincia di Genova



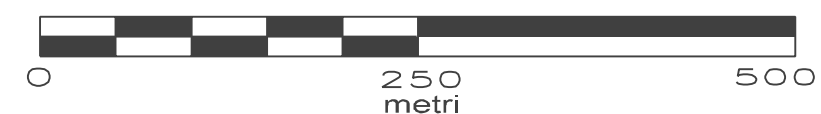
TORRENTE BRANEGA

Piano di bacino stralcio per la tutela dal rischio idrogeologico



CARTA DELLE AREE INONDABILI E DELLE AREE STORICAMENTE INONDATE

scala 1:5.000



Approvato con DGP n. 29 del 23-04-2013

Elaborato	Verificato	Regolarita' tecnica	Data	Ed.	Rev.
UFFICIO PIANIFICAZIONE TERRITORIALE	Arch. Andrea PASETTI	Arch. Andrea PASETTI	23-04-2013	0	0
Elaborazione Informatica: Paolo Spoto					