
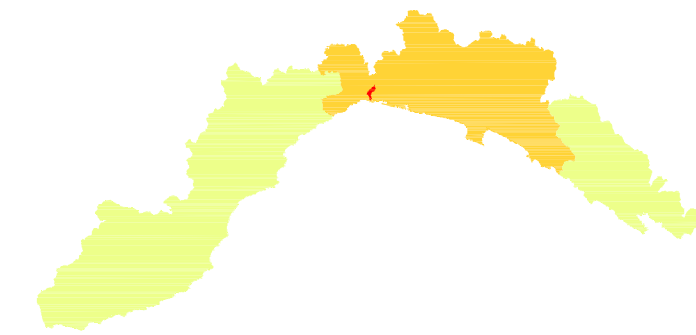


## LEGENDA

- E0 aree disabitate o improduttive
- E1 edifici isolati, infrastrutture viarie minori, zone agricole e/o verde pubblico
- E2 nuclei urbani, insediamenti industriali, artigianali e commerciali minori, infrastrutture viarie
- E3 centri urbani, grandi insediamenti industriali e commerciali, beni architettonici storici e artistici principali infrastrutture viarie

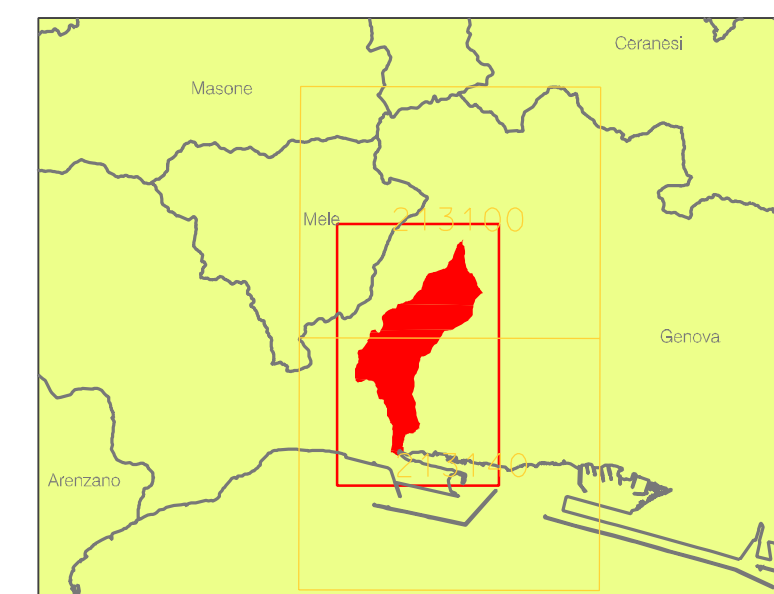


Provincia di Genova



## TORRENTE BRANEGA

Piano di bacino stralcio per la tutela dal rischio idrogeologico



## CARTA DEGLI ELEMENTI A RISCHIO

scala 1:10.000



Approvato con DGP n. 29 del 23-04-2013

| Elaborato                            | Verificato           | Regolarità tecnica   | Data       | Ed. | Rev. |
|--------------------------------------|----------------------|----------------------|------------|-----|------|
| UFFICIO PIANIFICAZIONE TERRITORIALE  | Arch. Andrea PASETTI | Arch. Andrea PASETTI | 23-04-2013 | 0   | 0    |
| Elaborazione informatica Paolo Spoto |                      |                      |            |     |      |