


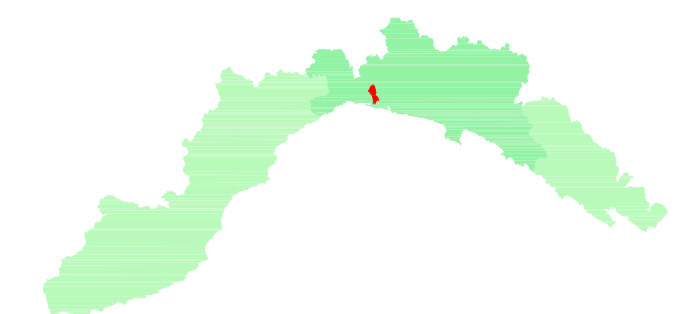
LEGENDA

- RETICOLO IDROGRAFICO
- LIMITE DEL BACINO IDROGRAFICO
- LIMITE DEI SOTTOBACINI
- UBICAZIONE E IDENTIFICAZIONE DELLA SEZIONE DI CHIUSURA DEI SOTTOBACINI

Sezione di chiusura	Sottobacino	Superficie sottesa alla sez. di chiusura (Km <sup>2</sup> )	Portate di piena al colmo (m <sup>3</sup> /s)		
			T=50 anni	T=200 anni	T=500 anni
C0	Chiaravagna	10,97	213,37	269,98	307,39
C1	Chiaravagna	10,96	210,62	266,51	303,45
C1.1	Chiaravagna	10,41	203,28	257,33	293,06
C2	Chiaravagna	10,30	203,24	257,40	293,23
C2.1	Chiaravagna	7,76	160,82	203,81	232,70
C3	Chiaravagna	7,56	160,29	203,42	232,29
C4	Chiaravagna	7,24	158,43	201,56	230,22
C5	Chiaravagna	6,64	147,07	187,68	214,73
C5.1	Bianchetta	3,41	72,42	93,12	106,97
C5.1.1	Bianchetta	2,40	49,40	64,30	74,36
C5.2	Cassinelle	3,23	77,25	98,46	112,63
C5.2.1	Cassinelle	2,08	52,23	67,10	77,11
R0	Ruscarolo	2,54	60,32	76,17	86,67
R1	Ruscarolo	2,29	55,2	70,2	80,1
R2	Ruscarolo	2,10	50,7	64,8	74,1
R2.3	Battestu	0,55	13,60	19,60	23,60
R2.2	Zoagli	0,54	13,99	18,25	21,10
R3	Ruscarolo	0,75	22,23	28,33	32,37
N0	Negrone	0,53	14,42	18,34	20,94
N1.2	Negrone	0,24	7,51	9,62	11,03
N1.1	Senza Nome	0,28	8,69	11,17	12,82

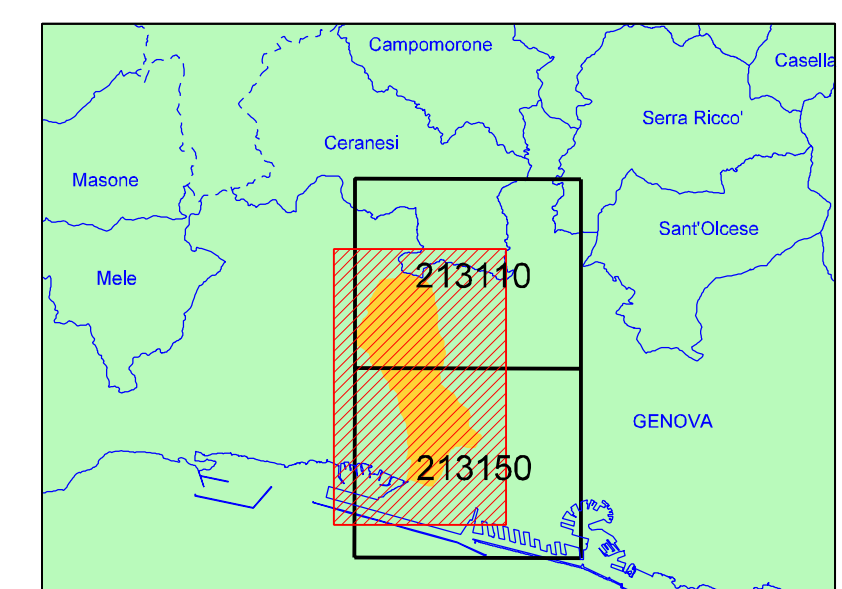


Provincia di Genova



TORRENTE CHIARAVAGNA

Piano di bacino stralcio per la tutela dal rischio idrogeologico



CARTA DEI SOTTOBACINI E DI UBICAZIONE DELLE SEZIONI DI CHIUSURA

scala 1:10.000



Approvato con DCP n.18 del 30/07/2013

Elaborato	Verificato	Regolarità tecnica	Data	Ed.	Rev.
UFFICIO PIANIFICAZIONE TERRITORIALE	Arch. Andrea PASETTI	Arch. Andrea PASETTI	30/07/2013	0	0
Elaborazione Informatica Paolo Spoltono					