

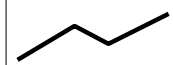


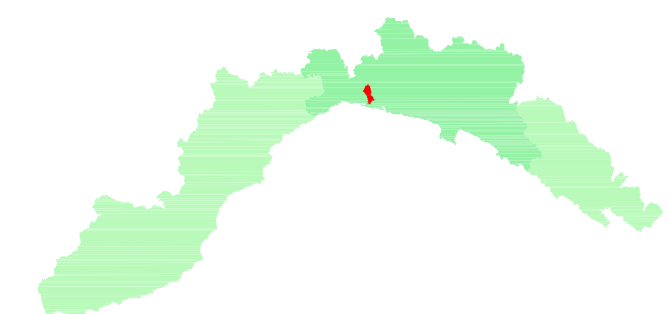


LEGENDA

-  CORSO D'ACQUA
-  NUMERO D'ORDINE GERARCHIZZAZIONE HORTON - STRAHLER
-  LIMITE DEL BACINO IDROGRAFICO
-  LIMITE DEI SOTTOBACINI

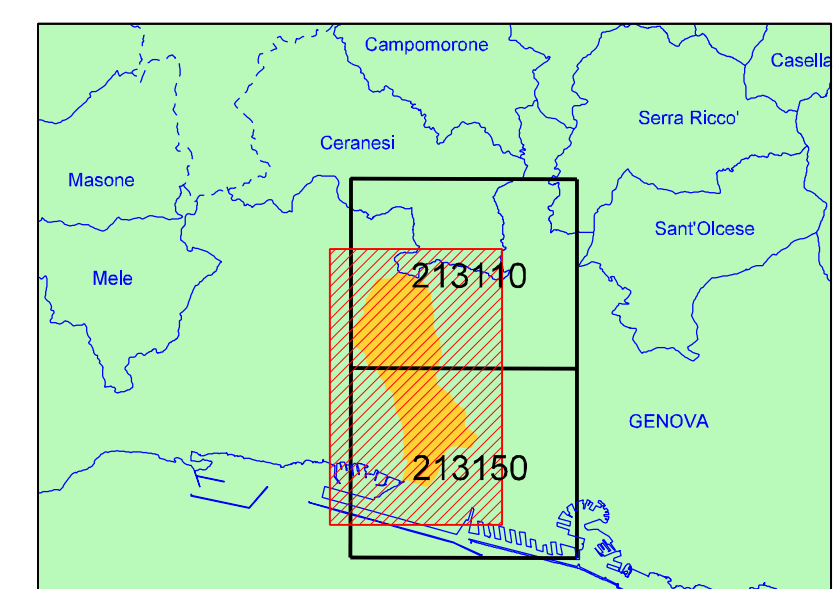


Provincia di Genova



TORRENTE CHIARAVAGNA

Piano di bacino stralcio per la tutela dal rischio idrogeologico



CARTA DEL RETICOLO IDROGRAFICO

scala 1:10.000



Approvato con DCP n.18 del 30/07/2013

| Elaborato                               | Verificato           | Regolarità tecnica   | Data       | Ed. | Rev. |
|---|----------------------|----------------------|------------|-----|------|
| UFFICIO PIANIFICAZIONE TERRITORIALE     | Arch. Andrea PASETTI | Arch. Andrea PASETTI | 30/07/2013 | 0   | 0    |
| Elaborazione Informatica Paolo Spoltono |                      |                      |            |     |      |