
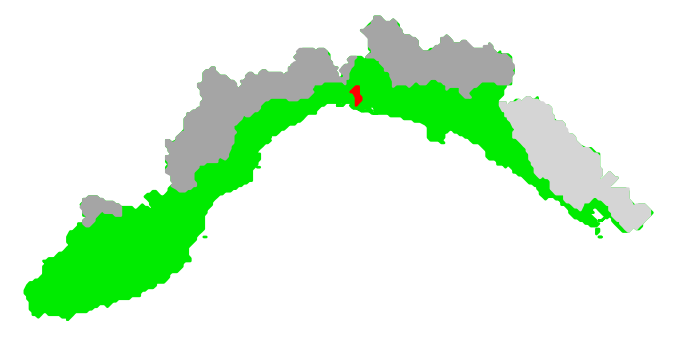


LEGENDA

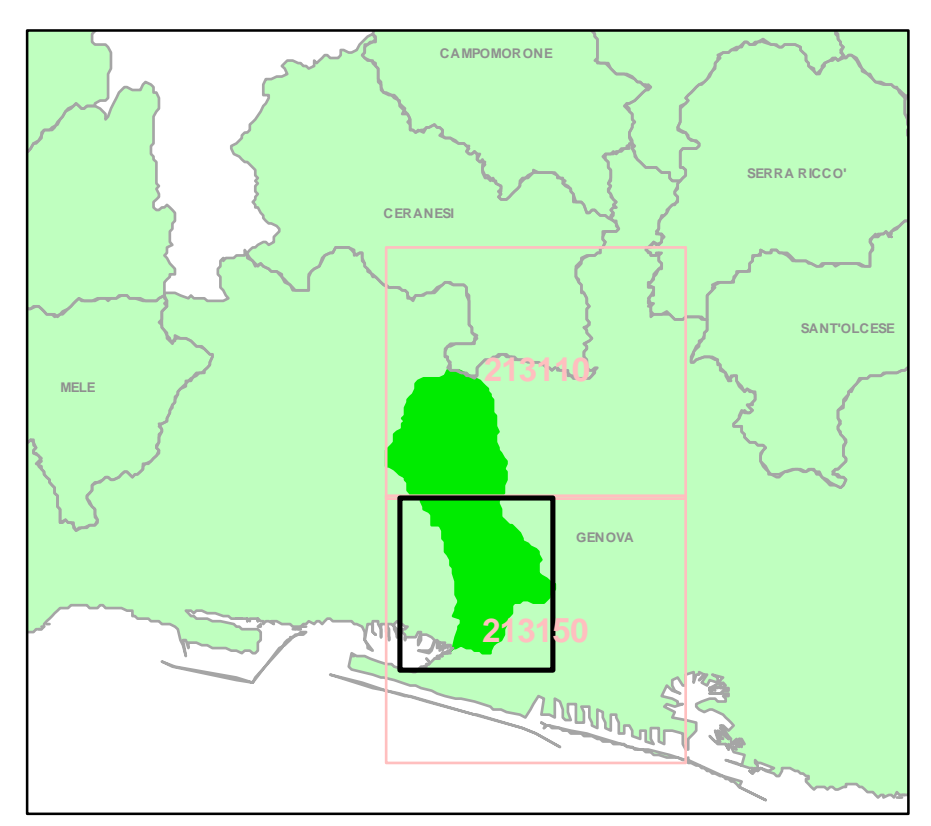
- Aree inondabili con tempo di ritorno fino a 50 anni
- Aree inondabili con tempo di ritorno fino a 200 anni
- Aree inondabili con tempo di ritorno fino a 500 anni
- Aree inondate nell'evento del 9 ottobre 2014 (DGR 412/2015)
- Aree inondate nell'evento del 4 ottobre 2010
- Aree storicamente inondate DGR 594/2001 - Regione Liguria (scala originale 1:25.000)
- Aree storicamente inondate (studio propedeutico)
- Alveo a cielo aperto
- Alveo tombinato
- Limite del bacino



AUTORITA' DI BACINO REGIONALE



PIANO DI BACINO STRALCIO PER LA TUTELA DAL RISCHIO IDROGEOLOGICO
AMBITO 13
TORRENTE CHIARAVAGNA



CARTA DELLE AREE INONDABILI E DELLE AREE STORICAMENTE INONDATE

PRIMA APPROVAZIONE DEL PIANO	Delibera del Consiglio Regionale n. 31 del 29/09/1998	SCALA	TAVOLA
ULTIMA MODIFICA DELL'ELABORATO	Decreto digitale del Direttore Generale n. 177 del 25/06/2018	1:5.000	UNICA
ENTRATA IN VIGORE	BURL n. 28 del 11/07/2018 - parte II		