











### LEGENDA

#### CLASSI DI SUSCETTIVITA' AL DISSESTO

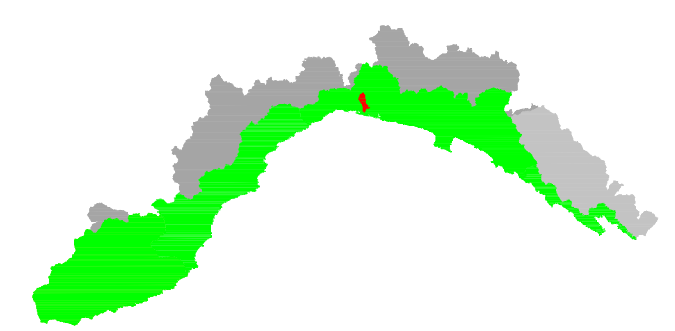
	FRANA ATTIVA	Pg4
	FRANA QUIESCENTE	Pg3a
	SUSCETTIVITA' ALTA	Pg3b
	SUSCETTIVITA' MEDIA	Pg2
	SUSCETTIVITA' BASSA	Pg1
	SUSCETTIVITA' MOLTO BASSA	Pg0

#### CLASSI SPECIALI

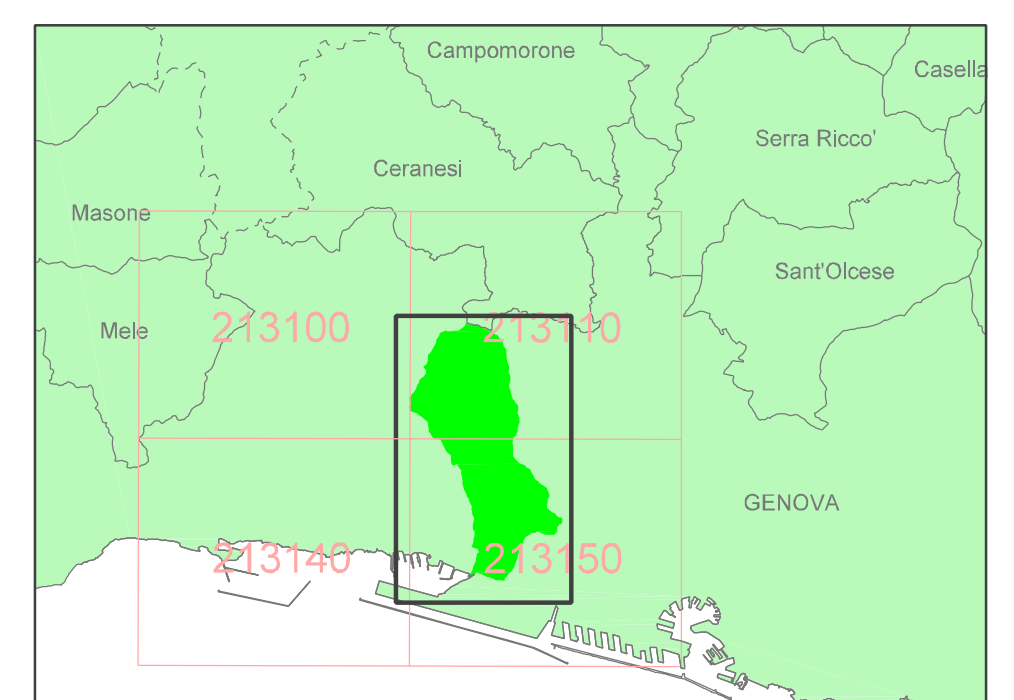
	TIPO A - Cave attive, miniere attive e discariche in esercizio
	Area oggetto di accordo di programma approvato con D.G.R. n. 1047 del 7/8/2012
	TIPO B <sub>1</sub> - Cave inattive e miniere abbandonate
	TIPO B <sub>2</sub> - Discariche dismesse e riporti antropici



AUTORITA' DI BACINO REGIONALE



PIANO DI BACINO STRALCIO PER LA TUTELA DAL RISCHIO IDROGEOLOGICO  
 AMBITO 13  
 TORRENTE CHIARAVAGNA



CARTA DELLA SUSCETTIVITA' AL DISSESTO

PRIMA APPROVAZIONE	Delibera del Consiglio Regionale n. 31 del 23/09/1998	SCALA	TAVOLA
ULTIMA MODIFICA DELL'ELABORATO	Delibera della Giunta Regionale n. 97 del 08/02/2017	1:10.000	CARTA DELLA
ENTRATA IN VIGORE	BURL n. 10 del 08/03/2017 - parte II		UNICA