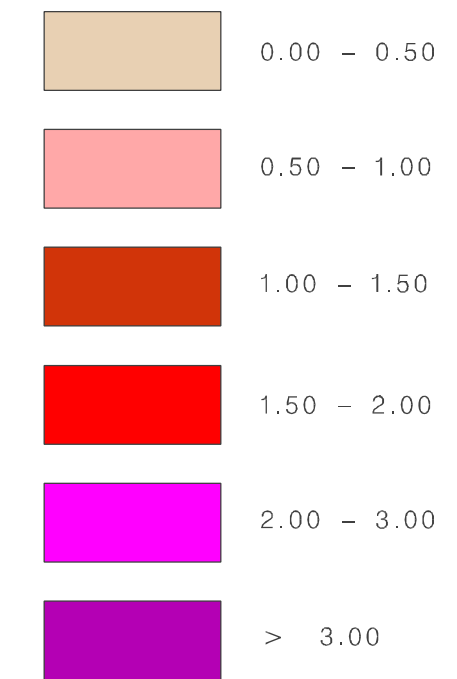


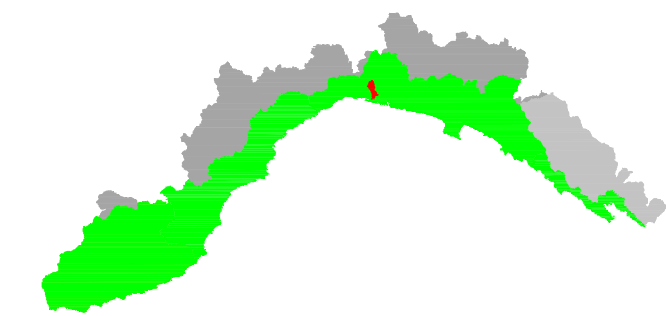


LEGENDA

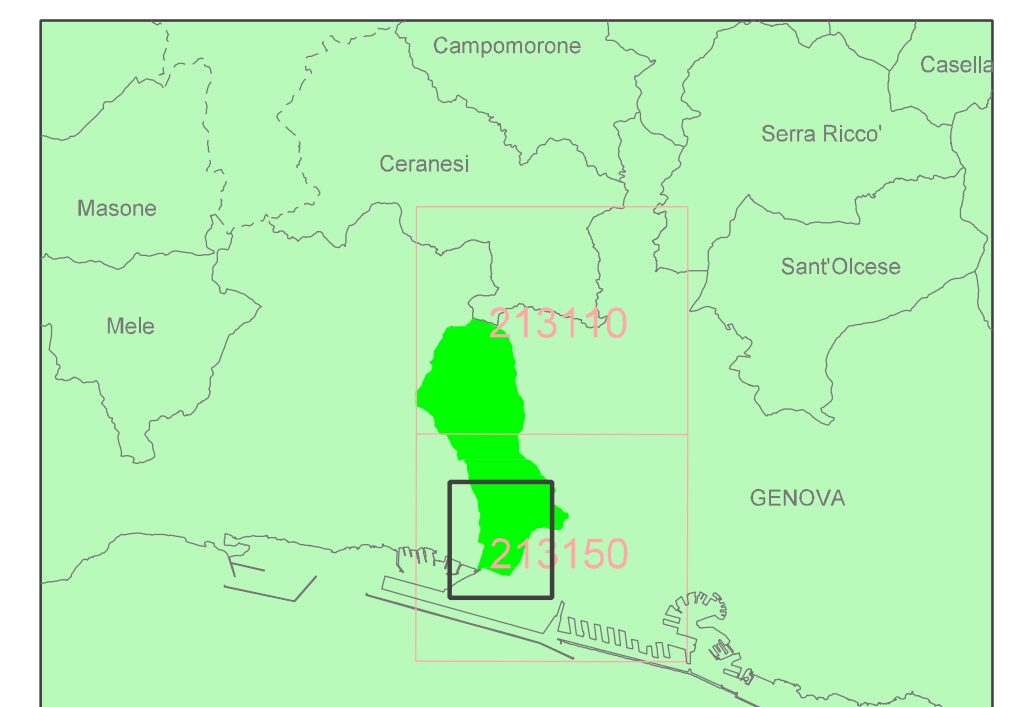
Velocita' massime per Tr200



  
**AUTORITA' DI BACINO REGIONALE**



**PIANO DI BACINO STRALCIO PER LA TUTELA DAL RISCHIO IDROGEOLOGICO**  
**AMBITO 13**  
**TORRENTE CHIARAVAGNA**



**CARTA DELLE VELOCITA' DI SCORRIMENTO PER Tr=200 ANNI**

PRIMA APPROVAZIONE	Delibera del Consiglio Regionale n. 31 del 29/09/1998	SCALA	TAVOLA
ULTIMA MODIFICA DELL'ELABORATO	Delibera della Giunta Regionale n. 111 del 13/02/2017	1:5.000	CARTA DELLE VELOCITA' DI SCORRIMENTO PER Tr=200 ANNI
ENTRATA IN VIGORE	BURL n. 10 del 08/03/2017 - parte II		UNICA