



**REGIONE LIGURIA - Giunta Regionale**

**Copertina**

**REGIONE LIGURIA**

## **Registro**

**Tipo Atto** Decreto del Direttore Generale

**Anno Registro** 2018

**Numero Registro** 158

## **Dipartimento**

Dipartimento territorio, ambiente, infrastrutture e trasporti

## **Struttura**

Settore Assetto del territorio

## **Oggetto**

Intesa con Autorità di Bacino Distrettuale Appennino Settentrionale, Art. 4 (Delega di firma).  
Approvazione della variante al Piano di bacino del torrente Lavagna al fine della ripermetrazione e riclassificazione nella carta della suscettività al dissesto dell'area speciale sita a Colle Caprile in Comune di Uscio (GE).

## **Data sottoscrizione**

12/06/2018

## **Dirigente responsabile**

Roberto Boni

## **Soggetto emanante**

Adriano Musitelli

La regolarità amministrativa, tecnica e contabile del presente atto è garantita dal dirigente/dirigente generale della struttura proponente.

Il decreto rientra nei provvedimenti dell'allegato alla Delibera di Giunta Regionale 254/2017

Il decreto è costituito dal testo e da 1 allegati

allegati:

A01\_2018-AM-172\_Allegato\_decreto\_approvazione\_discaricaUscio.pdf

### **Comunicazioni**

Non pubblicazione (sottratto integralmente all'accesso ai sensi della l. 241/1990 e ss.mm.ii).	NO
Soggetto a Privacy:	NO
Pubblicabile sul BUR:	SI
Modalità di pubblicazione sul BURL:	integrale
Pubblicabile sul Web:	SI



**REGIONE LIGURIA - Giunta Regionale  
Dipartimento/Direzione Dipartimento territorio,  
ambiente, infrastrutture e trasporti  
Struttura Settore Assetto del territorio**

Decreto del Direttore Generale

codice AM-172  
anno 2018

**OGGETTO:**

Intesa con Autorità di Bacino Distrettuale Appennino Settentrionale, Art. 4 (Delega di firma).  
Approvazione della variante al Piano di bacino del torrente Lavagna al fine della ripermisurazione e riclassificazione nella carta della suscettività al dissesto dell'area speciale sita a Colle Caprile in Comune di Uscio (GE).

**IL DIRETTORE GENERALE**

**RICHIAMATI:**

- il D.Lgs. 3 aprile 2006, n. 152, recante "*Norme in materia ambientale*", ed in particolare, la parte terza, recante norme in materia di difesa del suolo, come modificata con L. 28 dicembre 2015, n. 221, che ha innovato il sistema previgente di pianificazione di bacino, prevedendo al riguardo la soppressione delle Autorità di Bacino ex lege 183/1989 e l'istituzione delle nuove Autorità di bacino distrettuali, ed in particolare del nuovo distretto idrografico dell'Appennino Settentrionale di cui all'art. 64, comma 1, lettera c), comprendente i bacini liguri ricadenti nel territorio della soppressa Autorità di Bacino regionale ligure, di cui, da ultimo, alla l.r. 15/2015;
- il decreto del Ministro dell'ambiente e della tutela del territorio e del mare n. 294 del 25 ottobre 2016, recante "*Disciplina dell'attribuzione e del trasferimento alle Autorità di bacino distrettuali del personale e delle risorse strumentali, ivi comprese le sedi, e finanziarie delle Autorità di bacino, di cui alla legge 18 maggio 1989, n. 183*", pubblicato sulla Gazzetta Ufficiale n. 27 del 2 febbraio 2017 ed entrato in vigore in data 17 febbraio 2017, con conseguente soppressione dell'Autorità di Bacino regionale;
- l'intesa sottoscritta in data 30/03/2017, ai sensi e per gli effetti dei commi 6 e 7 dell'art. 12 del D.M. 294/2016, ed in conformità alla DGR 240 del 24/03/2017, tra Autorità di Bacino distrettuale dell'Appennino Settentrionale e Regione Liguria (nel seguito "Intesa") finalizzata a garantire la continuità delle funzioni tecniche ed amministrative inerenti la pianificazione di bacino nel periodo transitorio conseguente alla soppressione dell'Autorità di Bacino regionale, ed in particolare:
  - l'art. 3 che prevede l'avvalimento da parte dell'Autorità Distrettuale delle strutture regionali già operanti nel regime previgente;
  - l'art. 4 che prevede il conferimento della delega di firma al Direttore Generale del Dipartimento Territorio, Ambiente, Infrastrutture e Trasporti, già Segretario Generale dell'Autorità di Bacino regionale, per le fattispecie individuate nell'allegato all'Intesa stessa;
  - il D.D.G. n. 134 del 24/05/2017 che definisce le modalità procedurali per l'esercizio della delega di firma al Direttore Generale del Dipartimento Territorio, Ambiente, Infrastrutture e Trasporti per le attività di pianificazione di bacino regionale, confermando in particolare le modalità procedurali previgenti, come derivanti dal combinato disposto delle normative dei Piani di Bacino tuttora vigenti e delle procedure ex l.r. 15/2015 (Titolo II, Capo II), nonché dai connessi indirizzi procedurali attuativi;

**RICHIAMATO** altresì il DDG n. 83/2018, con il quale, ai fini dell'avvio della fase di pubblicità partecipativa prevista dalle previgenti modalità procedurali di cui art. 26, c. 5 ex l.r. 15/2015, richiamate nell'Allegato 1 del D.D.G. n.134 del 24.05.2017 e dell'adozione delle misure di salvaguardia, è stata adottata la variante al Piano di bacino del torrente Lavagna, finalizzata alla ripermimetrazione ed alla riclassificazione nella carta della suscettività al dissesto dell'area speciale sita a Colle Caprile in Comune di Uscio (GE);

**DATO ATTO CHE:**

- dal 17 febbraio 2017, data di entrata in vigore del citato D.M. n. 294/2016, risulta soppressa l'Autorità di Bacino regionale, che in forza del disposto dell'art. 170, c. 2-bis del d.lgs. 152/2006, ha continuato ad operare fino a tale data secondo le disposizioni in ultimo della l.r. 10 aprile 2015, n. 15 (TITOLO II, CAPO II);
- al fine di garantire la continuità delle funzioni tecniche ed amministrative inerenti la pianificazione di bacino nel periodo transitorio conseguente alla soppressione l'Autorità di Bacino regionale, l'Intesa stipulata, ai sensi e per gli effetti dei commi 6 e 7 dell'art. 12 del D.M. 294/2016, prevede l'avvalimento, da parte dell'Autorità di bacino distrettuale delle strutture regionali che fino ad oggi hanno svolto funzioni di Autorità di Bacino Regionale, e conferisce delega di firma al Direttore del Dipartimento Territorio, Ambiente, Infrastrutture e Trasporti, già Segretario Generale dell'Autorità di Bacino Regionale soppressa;
- secondo l'Intesa, in coerenza con l'art. 170, c.11 del d.lgs 152/2006 nonché con gli indirizzi ex DDG 134/2017, le suddette attività sono svolte sulla base degli atti, indirizzi e criteri adottati nell'ambito del regime normativo previgente in materia di pianificazione di bacino

**PREMESSO** che a seguito dell'adozione della variante di cui sopra:

- sono stati svolti dagli uffici regionali i previsti adempimenti connessi alla fase di pubblicità partecipativa relativa alla variante adottata con DDG n. 83/2018, al fine di consentire a chiunque fosse interessato di esprimere eventuali osservazioni, disponendo, in particolare, la pubblicazione dell'avviso di indizione della fase di pubblicità sul Bollettino ufficiale della Regione e sul sito web regionale, la pubblicazione degli elaborati sul portale regionale [www.ambienteinliguria.it](http://www.ambienteinliguria.it), nella sezione dedicata ai piani di bacino, la trasmissione al Comune di Uscio (GE) dell'avviso pubblico per la pubblicazione sul proprio albo pretorio;
- non sono pervenute osservazioni nei venti giorni previsti nel succitato avviso pubblico;

**CONSIDERATO** che tale variante comporta la modifica delle carte "suscettività al dissesto", "rischio geologico", "geolitologica", "geomorfologica", "uso del suolo" e "elementi a rischio" del Piano di bacino del torrente Lavagna, come adottato con DDG n. 83/2018 e riportato all'Allegato 1, parte integrante e sostanziale del presente atto;

**RITENUTO**, pertanto, alla luce delle argomentazioni sopra svolte, che il Direttore Generale del Dipartimento Territorio, Ambiente, Infrastrutture e Trasporti, nella sua qualità di soggetto delegato in applicazione dell'art. 4 dell'Intesa stessa, approvi la variante al Piano di bacino del torrente Lavagna, finalizzata alla ripermimetrazione ed alla riclassificazione nella carta della suscettività al dissesto dell'area speciale sita a Colle Caprile in Comune di Uscio (GE) di cui all'Allegato 1, parte integrante e sostanziale del presente atto;

**DATO ATTO** che:

- in coerenza con gli indirizzi ex DDG 134/2017, la variante in oggetto entrerà in vigore alla data di pubblicazione sul BURL;

- gli elaborati approvati saranno consultabili presso la Regione ed il Comune interessato, nonché sul portale regionale dedicato all'ambiente [www.ambienteinliguria.it](http://www.ambienteinliguria.it), nella sezione relativa ai piani di bacino all'indirizzo <http://www.pianidibacino.ambienteinliguria.it>;

**DATO ATTO**, altresì, che l'entrata in vigore della presente variante pone termine al regime di salvaguardia introdotto con il DDG n. 83/2018;

### **DECRETA**

nella sua qualità di soggetto delegato ai sensi dell'art. 4 dell'Intesa sottoscritta con l'Autorità di Bacino Distrettuale Appennino Settentrionale, di cui alla DGR 240/2017, per i motivi indicati in premessa:

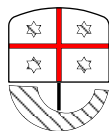
1. di approvare la variante al Piano di bacino del torrente Lavagna, finalizzata alla riperimetrazione ed alla riclassificazione dell'area speciale sita a Colle Caprile in Comune di Uscio (GE), di cui all'Allegato 1 parte integrante e sostanziale del presente atto;
2. di dare atto che si procederà alla pubblicazione del presente atto sul Bollettino Ufficiale della Regione Liguria ai fini della sua entrata in vigore e alla pubblicazione della cartografia aggiornata sul portale regionale [www.ambienteinliguria.it](http://www.ambienteinliguria.it), all'indirizzo <http://www.pianidibacino.ambienteinliguria.it>.

Avverso il presente provvedimento è possibile proporre ricorso al T.A.R. Liguria, entro 60 gg. o, alternativamente, ricorso amministrativo straordinario al Presidente della Repubblica entro 120 gg. dalla notifica, comunicazione o pubblicazione dello stesso.

Adriano Musitelli

Firmato digitalmente ai sensi del D.lgs. 82/2005 e s. m.

Atto: **AM-172-2018**



**REGIONE LIGURIA - Giunta Regionale**  
Dipartimento territorio, ambiente, infrastrutture e trasporti  
Settore Assetto del territorio

Oggetto:

**Intesa con Autorità di Bacino Distrettuale Appennino Settentrionale, Art. 4 (Delega di firma). Approvazione della variante al Piano di bacino del torrente Lavagna al fine della ripermetrazione e riclassificazione nella carta della suscettività al dissesto dell'area speciale sita a Colle Caprile in Comune di Uscio (GE).**

## ALLEGATO 1

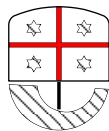
STRALCI CARTOGRAFICI DELLE CARTOGRAFIE DI PIANO INTERESSATE DALLA VARIANTE:

- ) CARTA DELLA SUSCETTIVITA' AL DISSESTO;
- ) CARTA DEL RISCHIO GEOLOGICO;
- ) CARTA GEOLITOLOGICA;
- ) CARTA GEOMORFOLOGICA;
- ) CARTA DELL'USO DEL SUOLO;
- ) CARTA DEGLI ELEMENTI A RISCHIO.

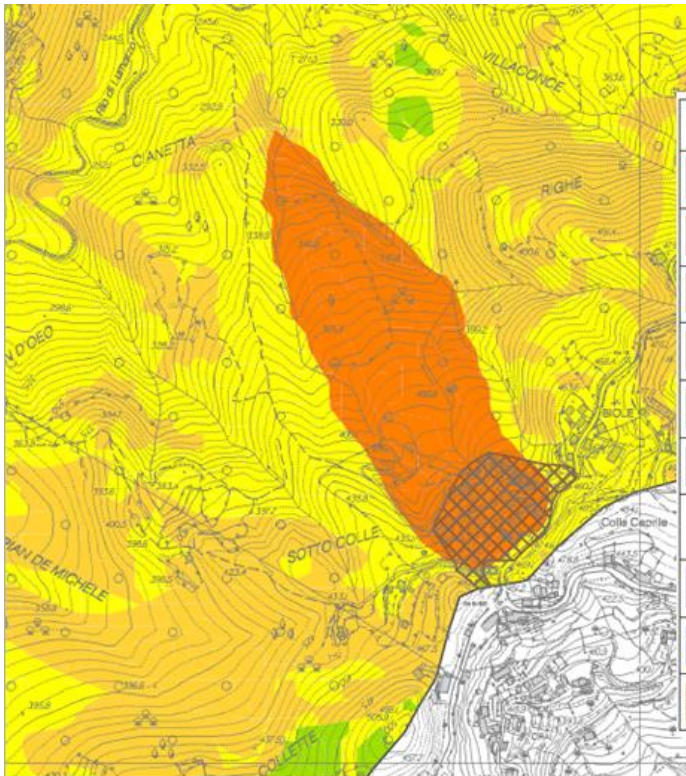
**PER UN TOTALE COMPLESSIVO DI PAGINE N. 7**

----- FINE TESTO -----



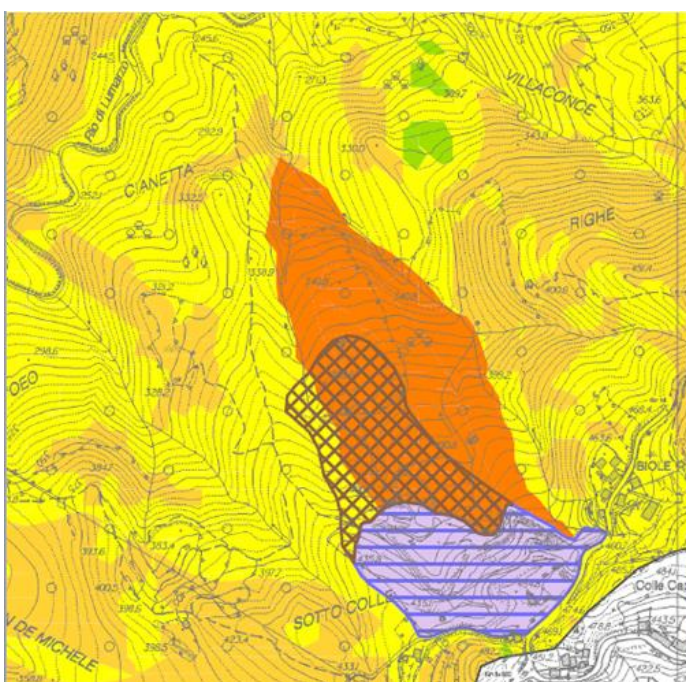


**Piano di bacino torrente Lavagna, stralcio della carta della suscettività al dissesto**  
 Piano di bacino vigente



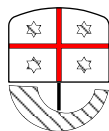
CLASSI DI SUSCETTIVITA' AL DISSESTO			NORME DI ATTUAZIONE
	MOLTO ELEVATA	Pg4	Art. 16, c. 2
	ELEVATA	Pg3a	Art. 16, c. 3
	ELEVATA	Pg3b	Art. 16, c. 3-ter
	MEDIA	Pg2	Art. 16, c. 4
	BASSA	Pg1	Art. 16, c. 4
	MOLTO BASSA	Pg0	Art. 16, c. 4
CLASSI SPECIALI			
	TIPO A - Cave attive, miniere attive e discariche in esercizio		Art. 16bis, c. 2
	TIPO B <sub>1</sub> - Cave inattive e miniere abbandonate		Art. 16bis, c. 3
	TIPO B <sub>2</sub> - Discariche dismesse e riporti antropici		Art. 16bis, c. 5

**Piano di bacino torrente Lavagna, stralcio della carta della suscettività al dissesto**  
 VARIANTE AL PIANO DI BACINO VIGENTE

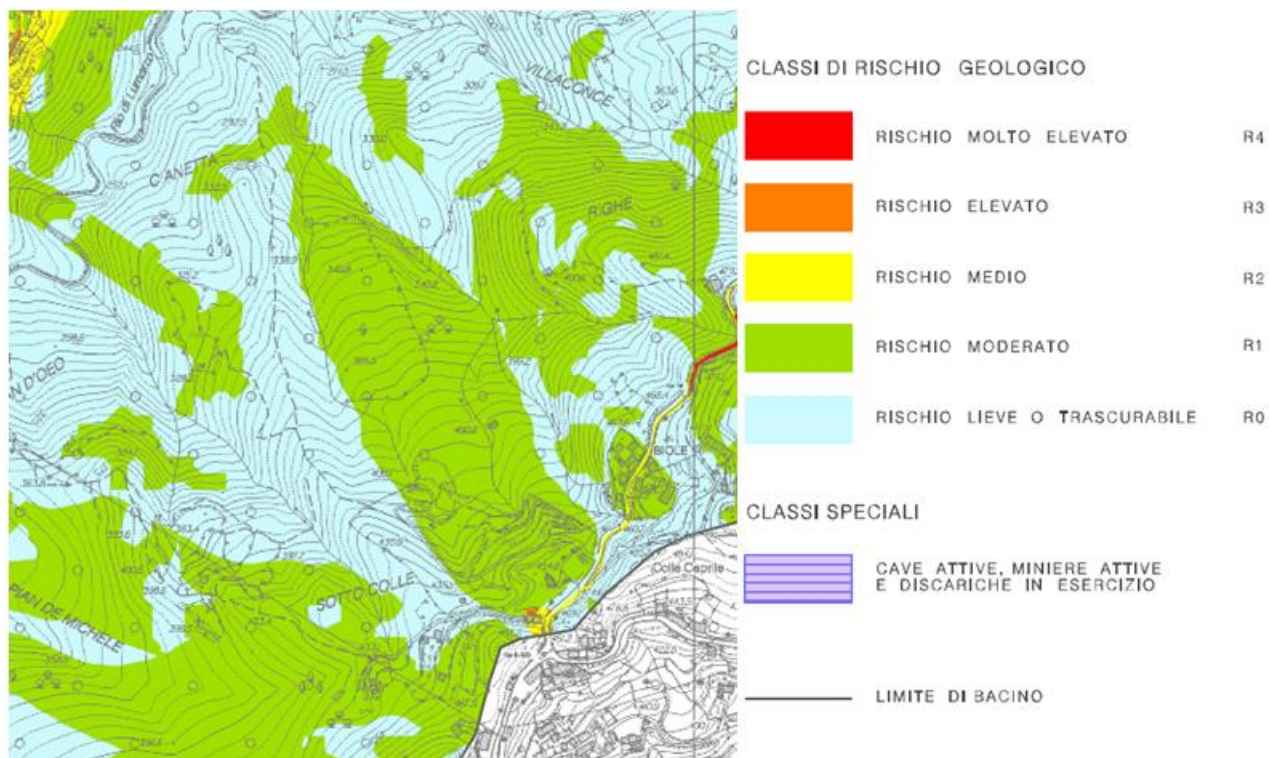


CLASSI DI SUSCETTIVITA' AL DISSESTO			NORME DI ATTUAZIONE
	MOLTO ELEVATA	Pg4	Art. 16, c. 2
	ELEVATA	Pg3a	Art. 16, c. 3
	ELEVATA	Pg3b	Art. 16, c. 3-ter
	MEDIA	Pg2	Art. 16, c. 4
	BASSA	Pg1	Art. 16, c. 4
	MOLTO BASSA	Pg0	Art. 16, c. 4
CLASSI SPECIALI			
	TIPO A - Cave attive, miniere attive e discariche in esercizio		Art. 16bis, c. 2
	TIPO B <sub>1</sub> - Cave inattive e miniere abbandonate		Art. 16bis, c. 3
	TIPO B <sub>2</sub> - Discariche dismesse e riporti antropici		Art. 16bis, c. 5

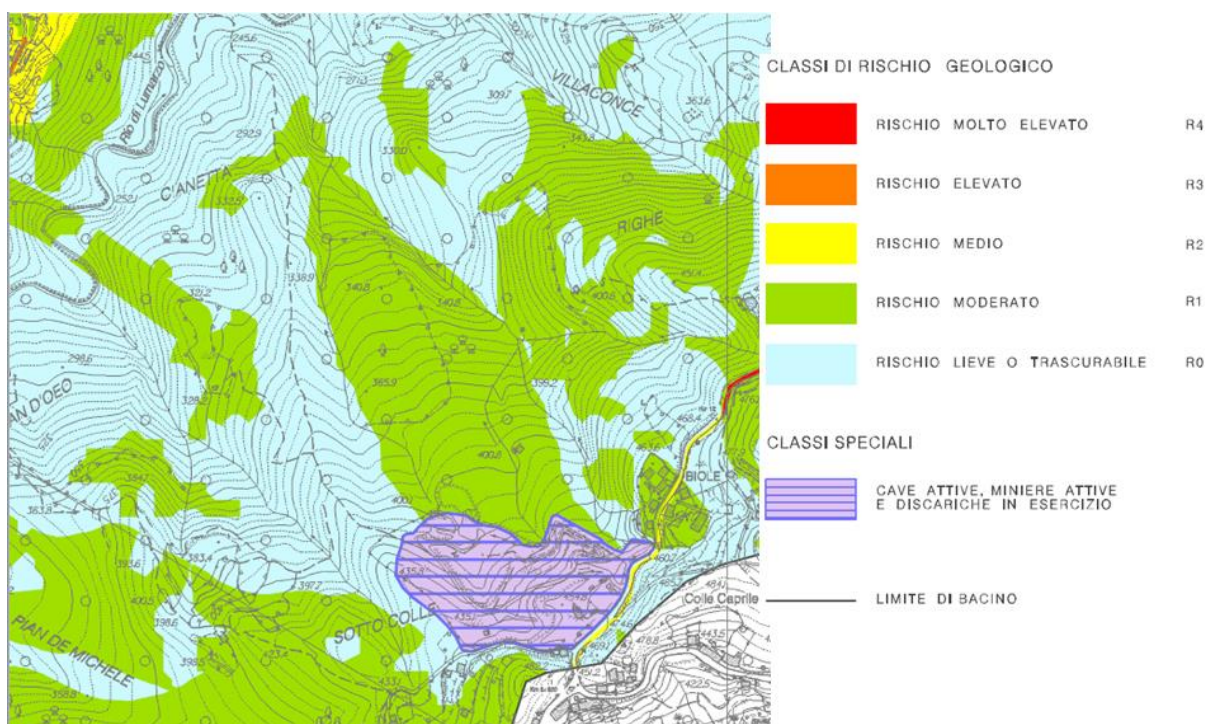




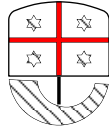
**Piano di bacino torrente Lavagna, stralcio della carta del rischio geologico**  
Piano di bacino vigente



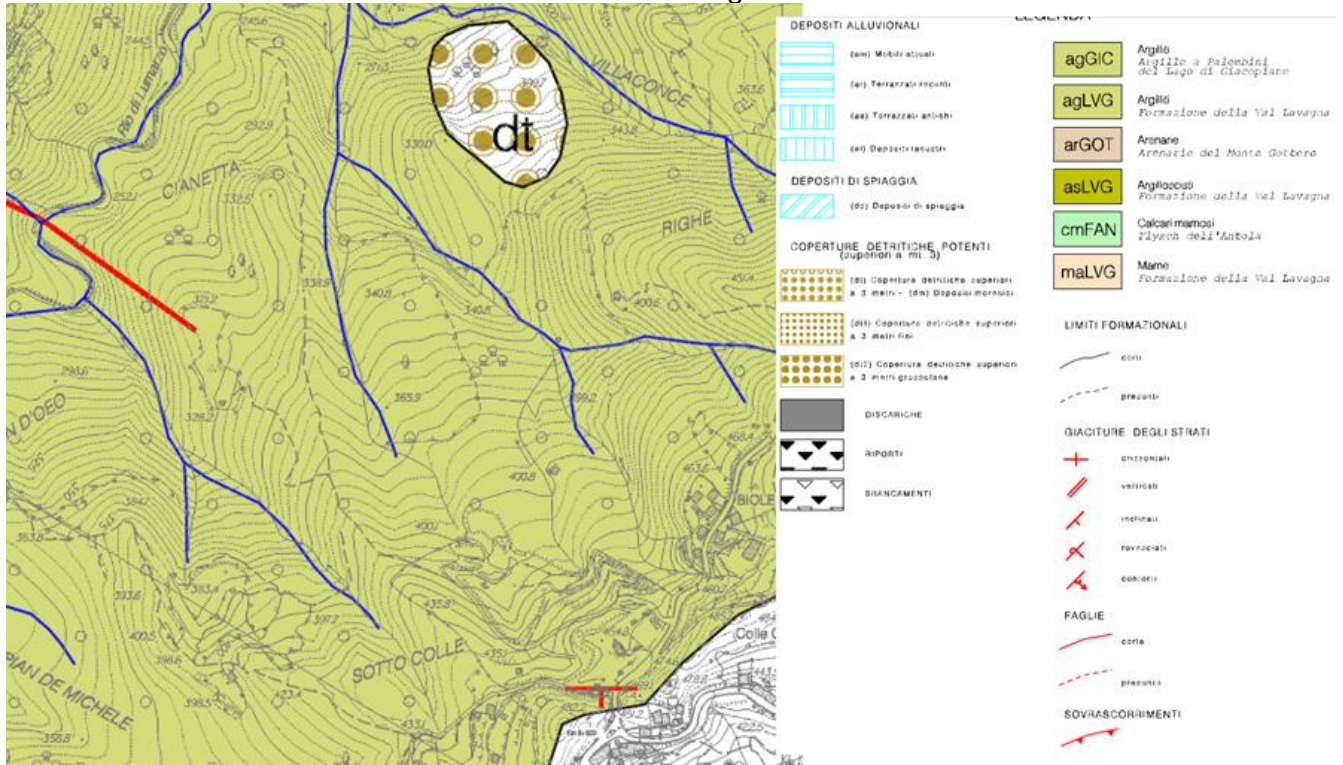
**Piano di bacino torrente Lavagna, stralcio della carta del rischio geologico**  
VARIANTE AL PIANO DI BACINO VIGENTE



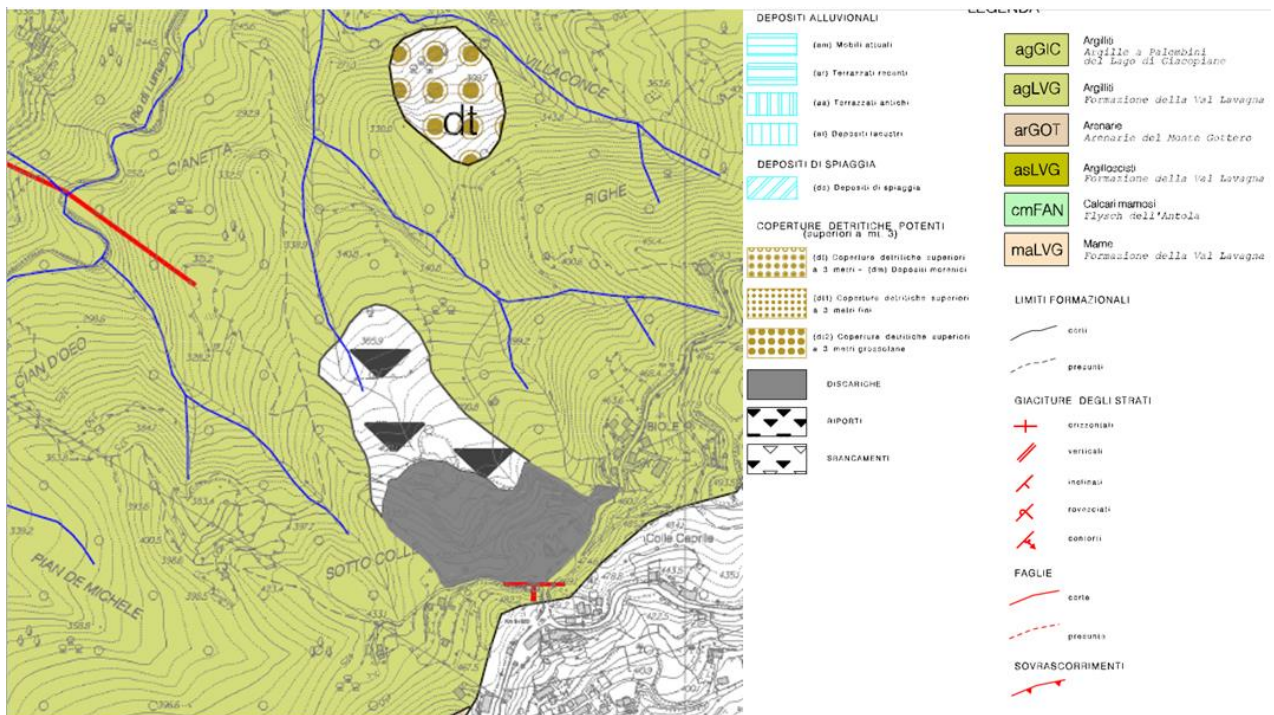




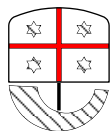
**Piano di bacino torrente Lavagna, stralcio della carta geolitologica**  
Piano di bacino vigente



**Piano di bacino torrente Lavagna, stralcio della carta geolitologica**  
VARIANTE AL PIANO DI BACINO VIGENTE

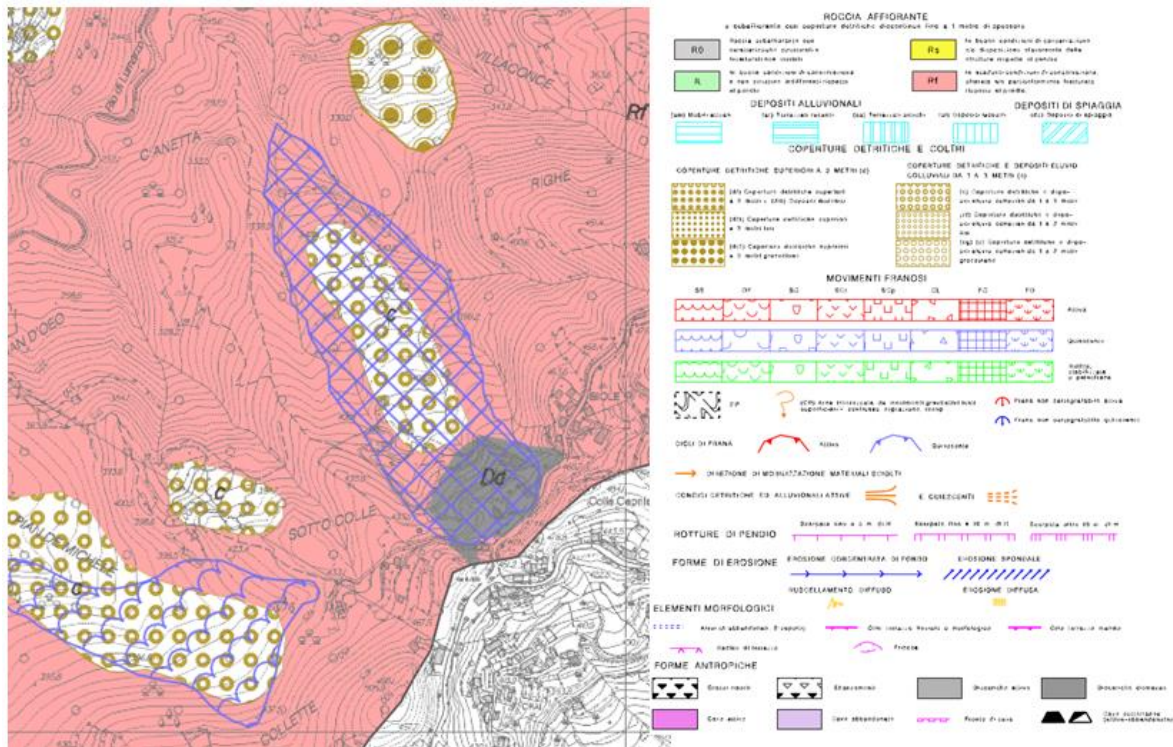




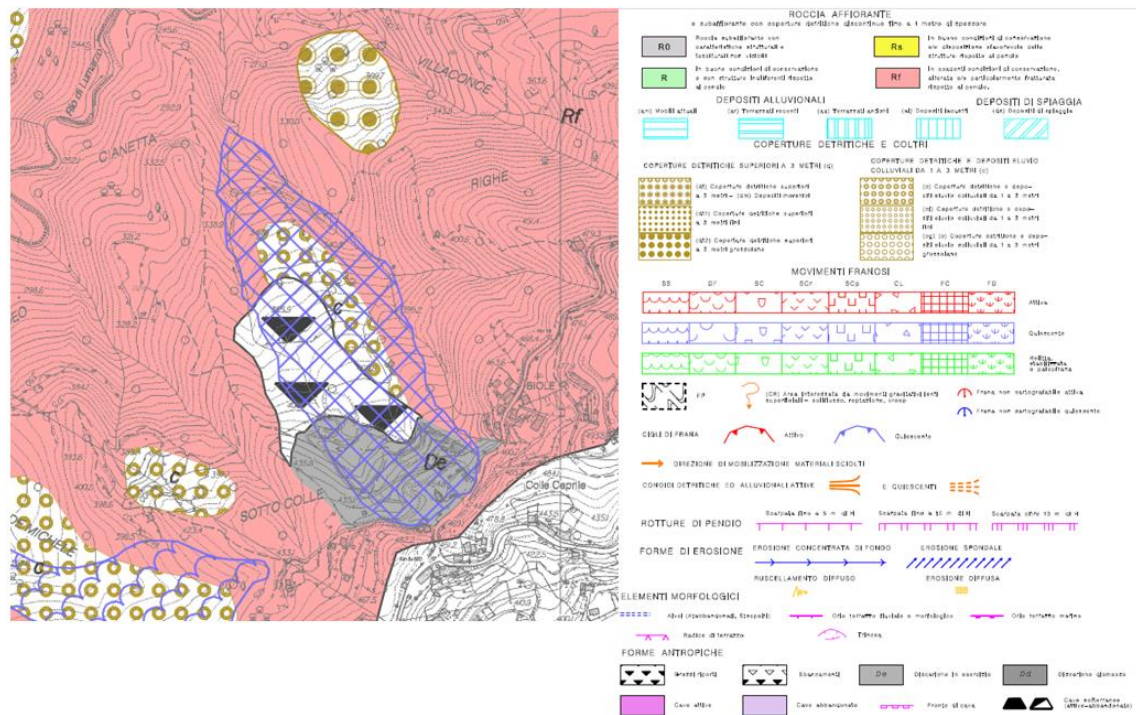


Atto: **AM-172-2018**

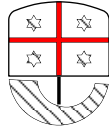
**Piano di bacino torrente Lavagna, stralcio della carta geomorfologica**  
 Piano di bacino vigente



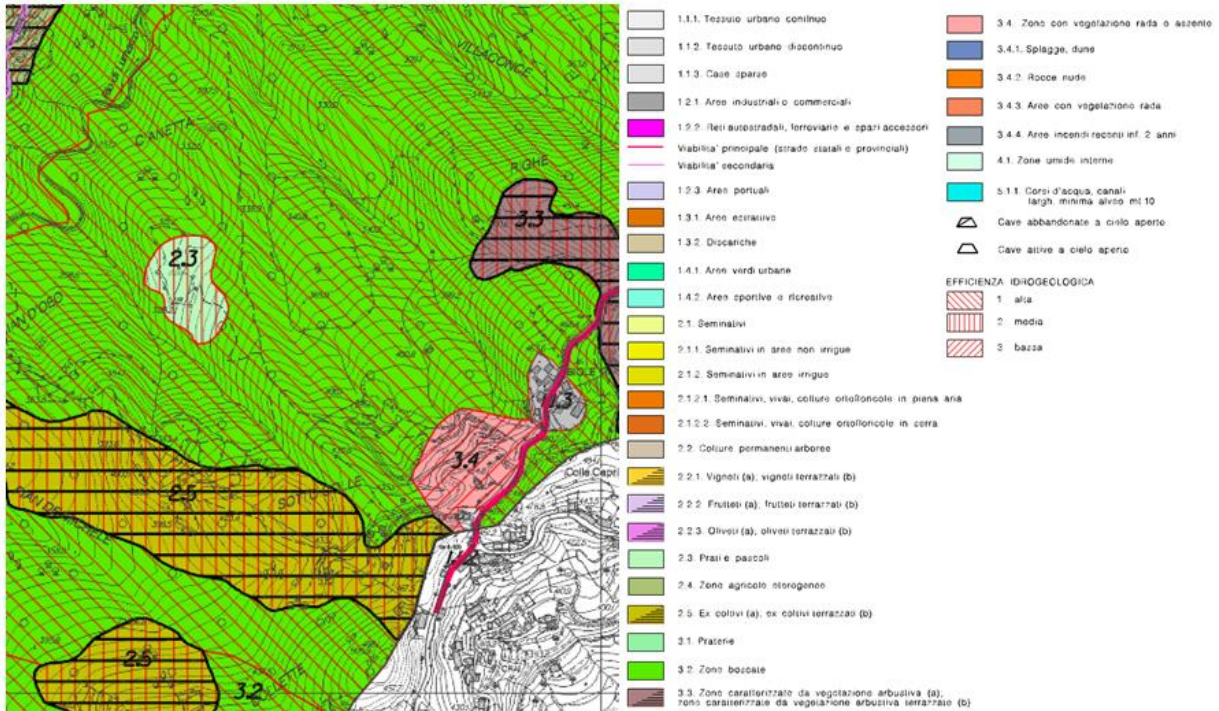
**Piano di bacino torrente Lavagna, stralcio della carta geomorfologica**  
 VARIANTE AL PIANO DI BACINO VIGENTE



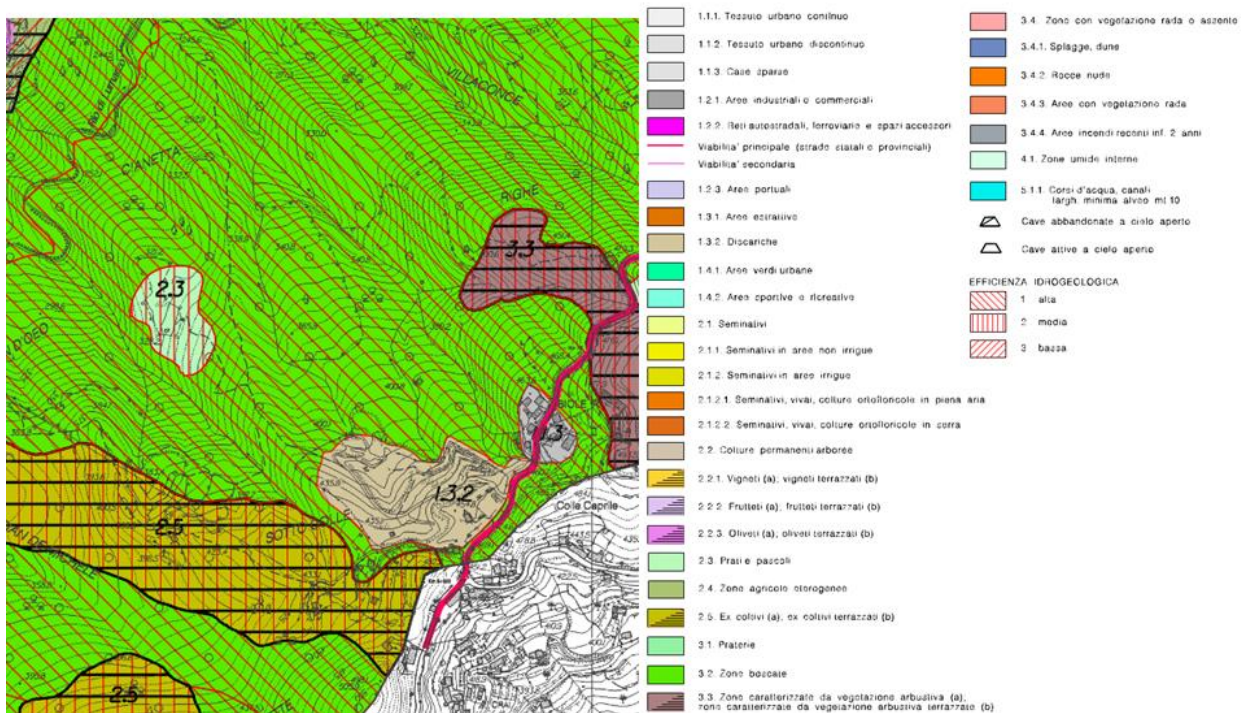




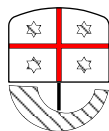
**Piano di bacino torrente Lavagna, stralcio della carta dell'uso del suolo**  
 Piano di bacino vigente



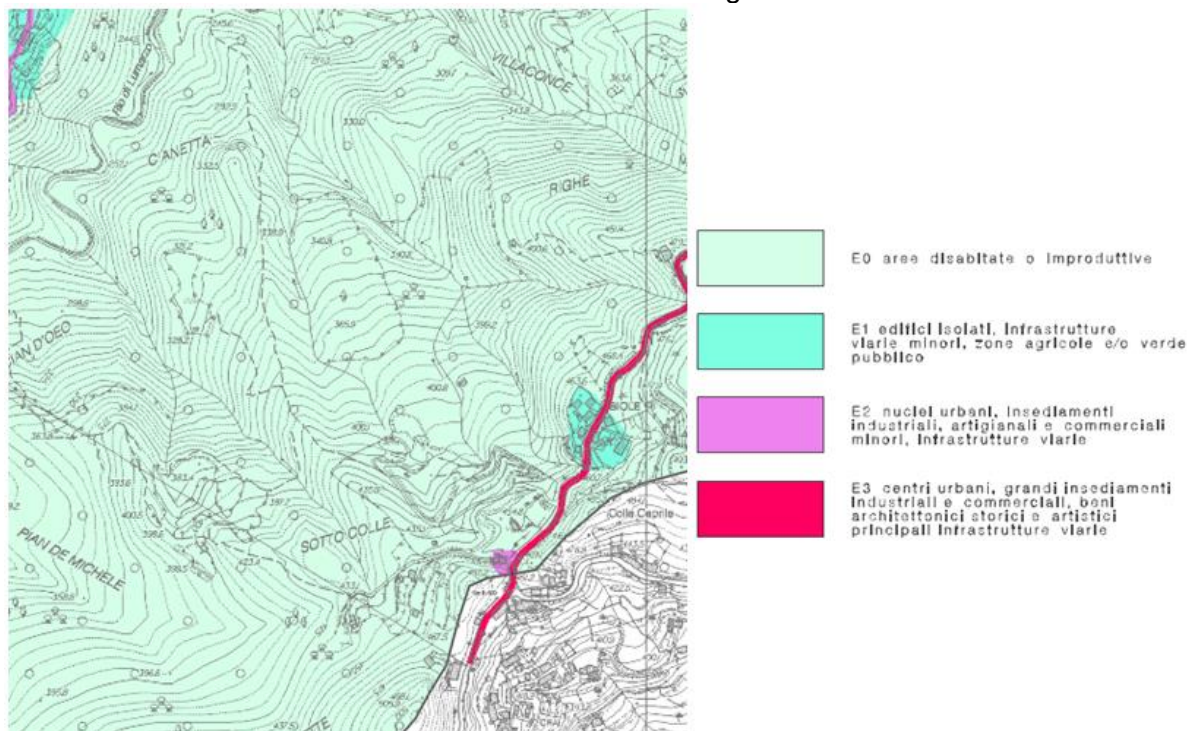
**Piano di bacino torrente Lavagna, stralcio della carta dell'uso del suolo**  
 VARIANTE AL PIANO DI BACINO VIGENTE







**Piano di bacino torrente Lavagna, stralcio degli elementi a rischio**  
Piano di bacino vigente



**Piano di bacino torrente Lavagna, stralcio degli elementi a rischio**  
VARIANTE AL PIANO DI BACINO VIGENTE

