






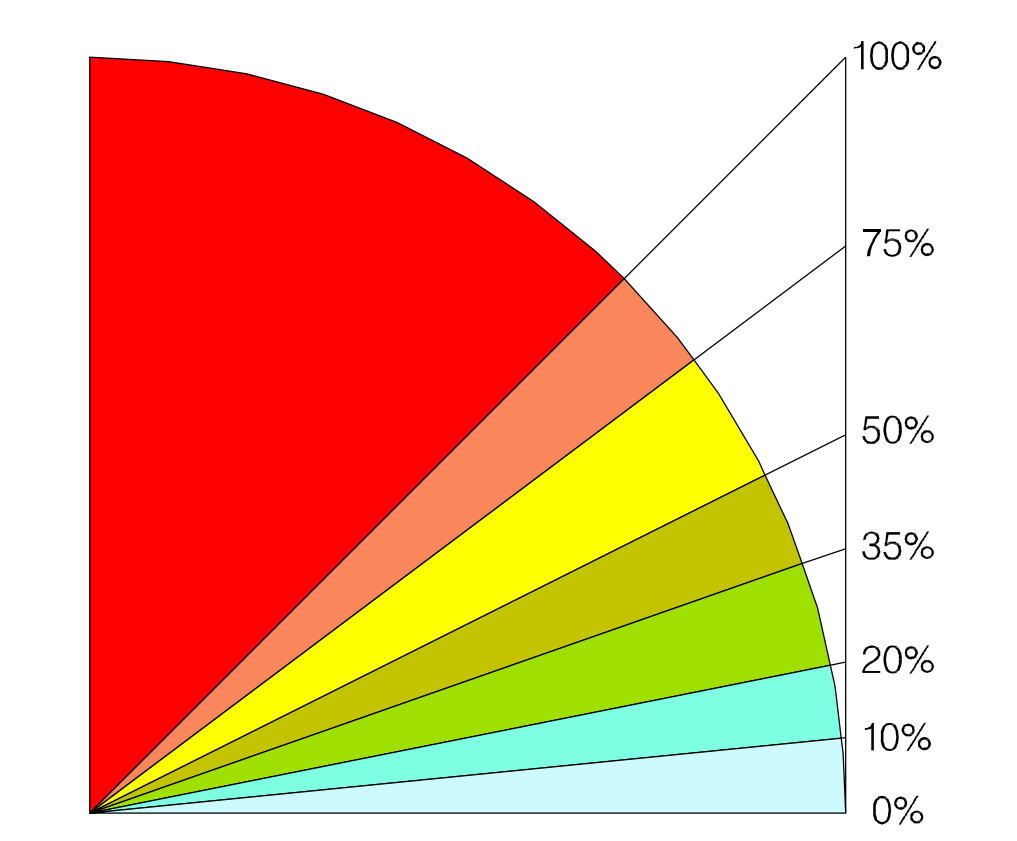



LEGENDA

CLASSI DI ACCLIVITA'

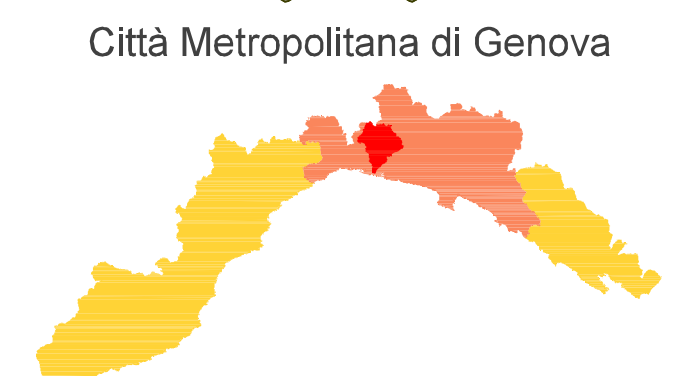
	classe 1	0% -10%
	classe 2	10% -20%
	classe 3	20% -35%
	classe 4	35% -50%
	classe 5	50% -75%
	classe 6	75% -100%
	classe 7	> 100%



Cartografia estratta dalla CARTA DELL'ACCLIVITA' ottenuta col DTM - Progetto IT2000 da Regione Liguria

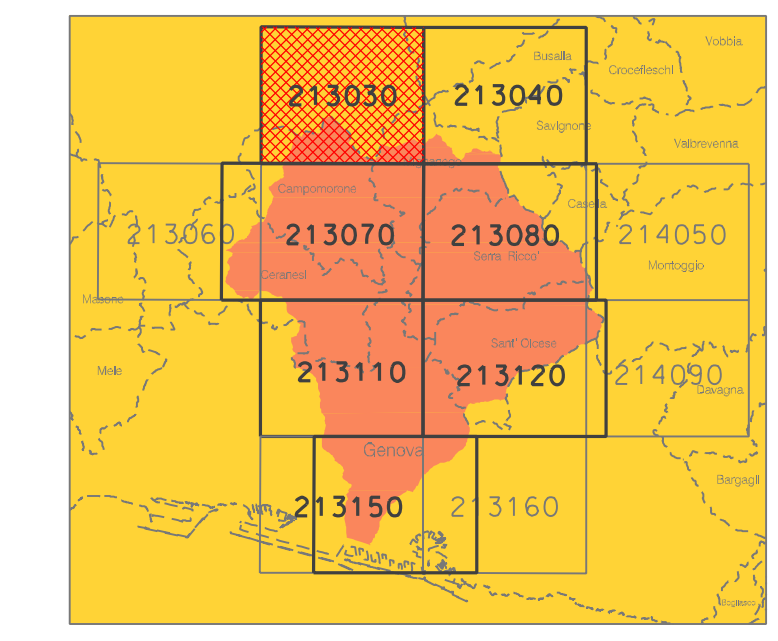


213030



**Piano di Bacino
TORRENTE POLCEVERA**

Piano di bacino stralcio per la tutela dal rischio idrogeologico



CARTA DELL'ACCLIVITA' DEI VERSANTI

scala 1:10.000



Approvato con DCM n. 26 del 25-06-2015		Verificato	Regolarita' tecnica	Data	Ed.	Rev.
Elaborato		Ing. Pietro BELLINA	Ing. Pietro BELLINA	25-06-2015	0	0
UFFICIO PIANIFICAZIONE TERRITORIALE		Elaborazione Informatica: Paolo Spataro				

Rilievo di base: Carta Tecnica Regione Liguria (Mappa esec. di#103.M.1_410 del 20-11-1992)