






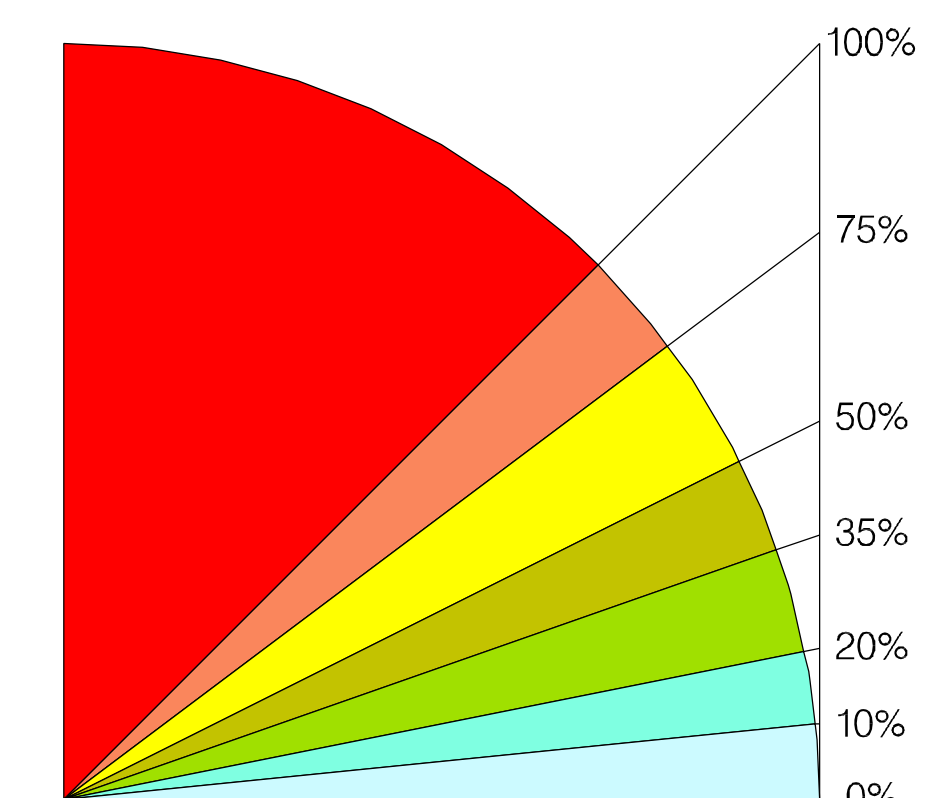



**LEGENDA**

CLASSI DI ACCLIVITA'

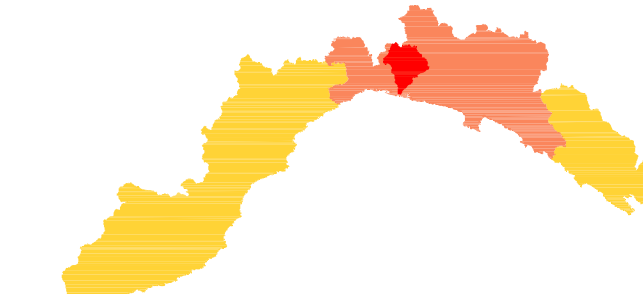
	classe 1	0% -10%
	classe 2	10% -20%
	classe 3	20% -35%
	classe 4	35% -50%
	classe 5	50% -75%
	classe 6	75% -100%
	classe 7	>100%



Cartografia estratta dalla CARTA DELL'ACCLIVITA' ottenuta dal DTM - Progetto IT2000 da Regione Liguria

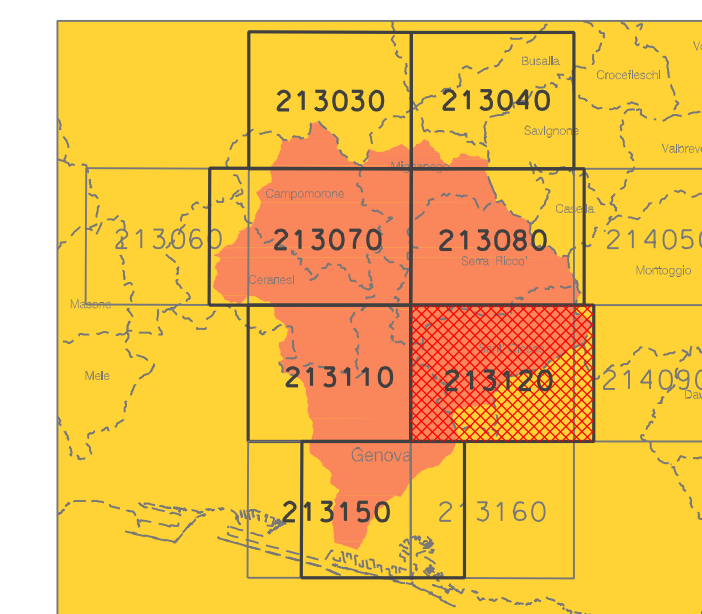


Città Metropolitana di Genova



**Piano di Bacino  
TORRENTE POLCEVERA**

Piano di bacino stralcio per la tutela dal rischio idrogeologico



**CARTA DELL'ACCLIVITA' DEI VERSANTI**

scala 1:10.000



Approvato con DCM n. 26 del 25-06-2015

Elaborato	Verificato	Regolarita' tecnica	Data	Ed.	Rev.
UFFICIO PIANIFICAZIONE TERRITORIALE	Ing. Pietro BELLINA	Ing. Pietro BELLINA	25-06-2015	0	0
Elaborazione informatica: Paolo Spoto					

213120  
214090