

LEGENDA

DEPOSITI ALLUVIONALI

- (a) Alluvioni
- (am) Mobili attuali
- (ar) Terrazzati recenti
- (aa) Terrazzati antichi
- (al) Depositi lacustri

DEPOSITI DI SPIAGGIA

- (ds) Depositi di spiaggia

COPERTURE DETRITICHE POTENTI (superiori a mt. 3)

- (dt) Coperture detritiche superiori a 3 metri - (dm) Depositi morenici
- (dt1) Coperture detritiche superiori a 3 metri fini
- (dt2) Coperture detritiche superiori a 3 metri grossolane
- (dm) Depositi morenici o periglaciali superiori a 3 metri

DISCARICHE

RIPORTI

SBANCAMENTI

LIMITI FORMAZIONALI

- certi
- presunti

FAGLIE

- certe
- presunte

SOVRASCORRIMENTI

GIACITURE DEGLI STRATI

- orizzontali
- verticali
- inclinati
- rovesciati
- contorti

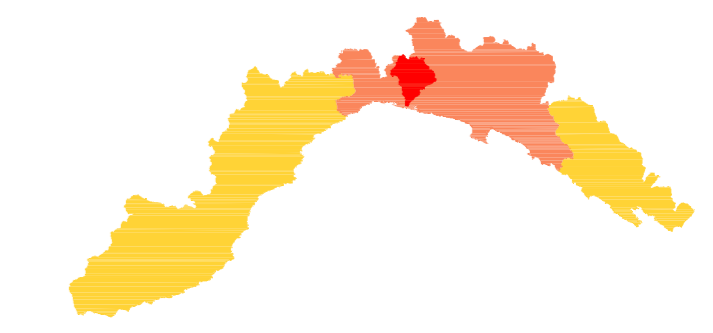
LITOLOGIE

- ca Calcescisti
- mb Metabasiti
- mg Metagabbri
- sr Serpentiniti
- h Lherzoliti
- bc Breccie
- ae Argilloscisti
- d Diaspri
- c Calcari
- do Dolomie
- ag Argilliti
- arg Argille
- cm Calcari mamosi
- g Gessi



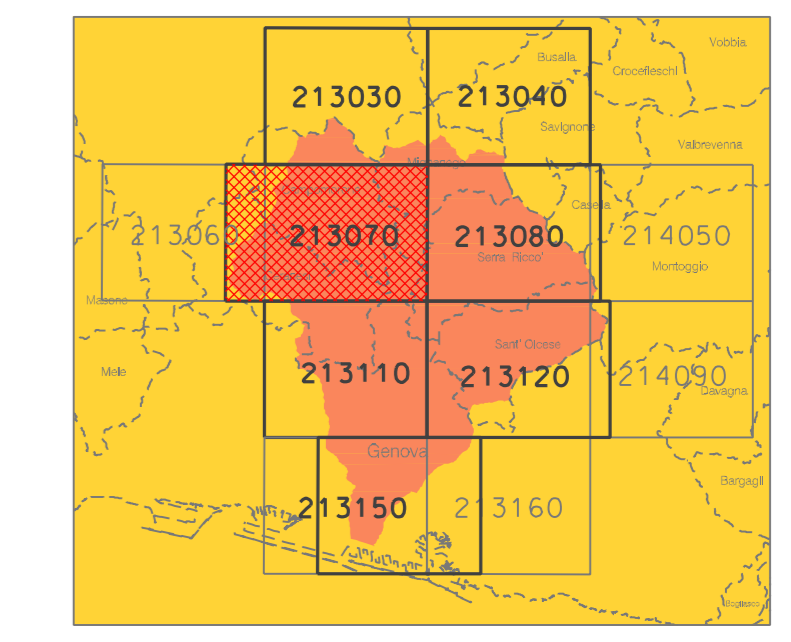
Città Metropolitana di Genova

213070
213060



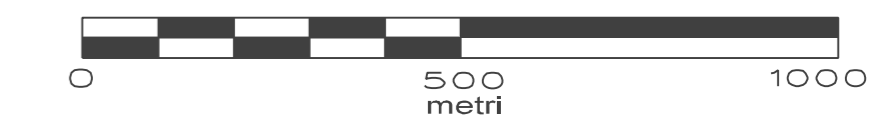
**Piano di Bacino
TORRENTE POLCEVERA**

Piano di bacino stralcio per la tutela dal rischio idrogeologico



CARTA GEOLITOLICA

scala 1:10.000



Approvato con DCM n. 26 del 25-06-2015

Elaborato	Verificato	Regolarità tecnica	Data	Ed.	Rev.
UFFICIO PIANIFICAZIONE TERRITORIALE	Ing. Pietro BELLINA	Ing. Pietro BELLINA	25-06-2015	0	0
Elaborazione Informatica: Paolo Spadano					

Stralcio di base Carta Tecnica Regione Liguria (P.M. ex art. 40 del D.L. n. 150/1999)