
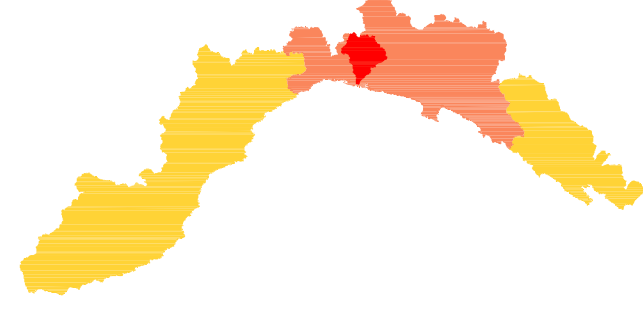


LEGENDA

<p>DEPOSITI ALLUVIONALI</p> <ul style="list-style-type: none"> (a) Alluvioni (am) Mobili attuali (ar) Terrazzati recenti (aa) Terrazzati antichi (al) Depositi lacustri <p>DEPOSITI DI SPIAGGIA</p> <ul style="list-style-type: none"> (ds) Depositi di spiaggia <p>COPERTURE DETRITICHE POTENTI (superiori a mt. 3)</p> <ul style="list-style-type: none"> (dt) Coperture detritiche superiori a 3 metri - (dm) Depositi morenici (dt1) Coperture detritiche superiori a 3 metri fini (dt2) Coperture detritiche superiori a 3 metri grossolane (dm) Depositi morenici o periglaciali superiori a 3 metri <p>DISCARICHE</p> <p>RIPORTI</p> <p>SBANCAMENTI</p> <p>LIMITI FORMAZIONALI</p> <ul style="list-style-type: none"> certi presunti <p>FAGLIE</p> <ul style="list-style-type: none"> certe presunte <p>SOVRASCORRIMENTI</p>	<p>LITOLOGIE</p> <ul style="list-style-type: none"> ca Calcescisti mb Metabasiti mg Metagabbri sr Serpentiniti lh Lherzolit bc Breccie as Argilloscisti d Diaspri c Calcari do Dolomie ag Argilliti arg Argille cm Calcari marnosi g Gessi <p>GIACITURE DEGLI STRATI</p> <ul style="list-style-type: none"> + orizzontali / verticali /\ inclinati /\ rovesciati /\ contorti
--	---

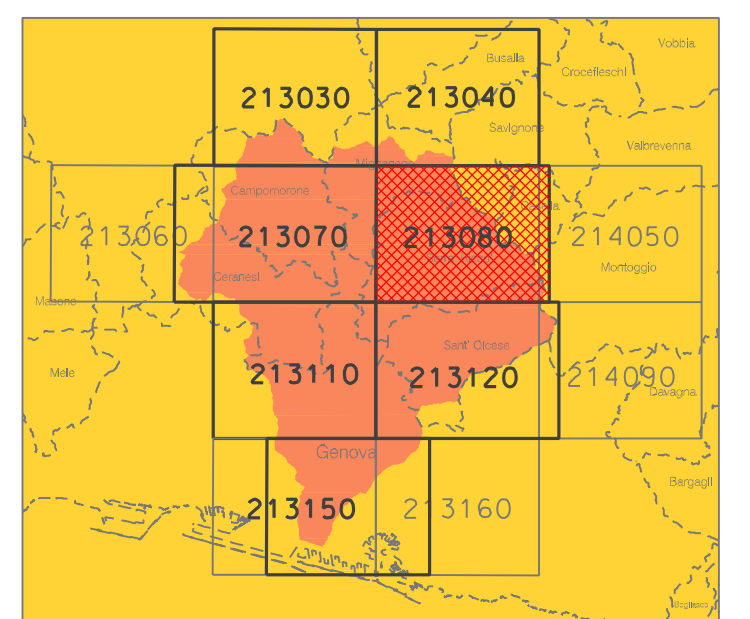


Città Metropolitana di Genova




**Piano di Bacino
TORRENTE POLCEVERA**

Piano di bacino stralcio per la tutela dal rischio idrogeologico



CARTA GEOLITOLOGICA

scala 1:10.000



Approvato con DCM n. 26 del 25-06-2015					
Elaborato	Verificato	Regolarità tecnica	Data	Ed.	Rev.
UFFICIO PIANIFICAZIONE TERRITORIALE	Ing. Pietro BELLINA	Ing. Pietro BELLINA	25-06-2015	0	0
Elaborazione Informatica: Paolo Spoliamo					

Rilievo di base Carta Tecnica Regione Liguria (Nota vista con P.G.M. n. 40 del 20-11-1992)