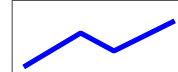

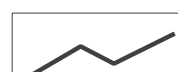
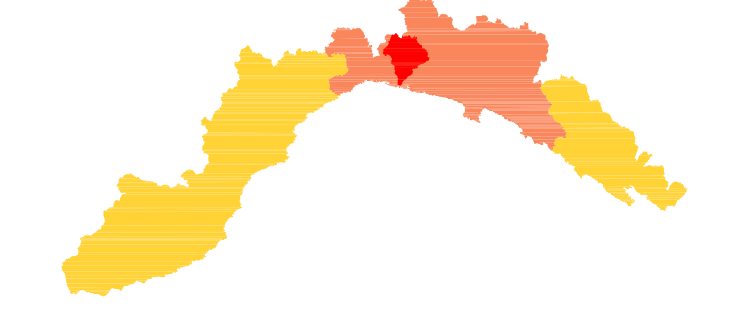


LEGENDA

-  CORSO D'ACQUA
-  NUMERO D'ORDINE GERARCHIZZAZIONE DI HORTON-STRAHLER
-  LIMITE DEL BACINO IDROGRAFICO



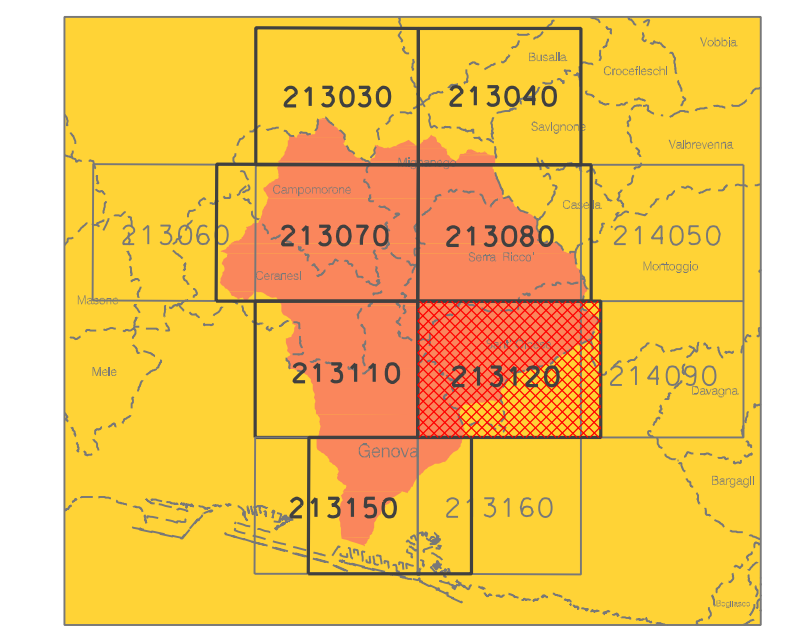
Città Metropolitana di Genova



Piano di Bacino
TORRENTE POLCEVERA

Piano di bacino stralcio per la tutela dal rischio idrogeologico

213120
214090



CARTA DEL RETICOLO IDROGRAFICO

scala 1:10.000



Approvato con DCM n. 26 del 25-06-2015

Elaborato	Verificato	Regolarità tecnica	Data	Ed.	Rev.
UFFICIO PIANIFICAZIONE TERRITORIALE	Ing. Pietro BELLINA	Ing. Pietro BELLINA	25-06-2015	0	0
Elaborazione Informativa Paolo Scodromo					