
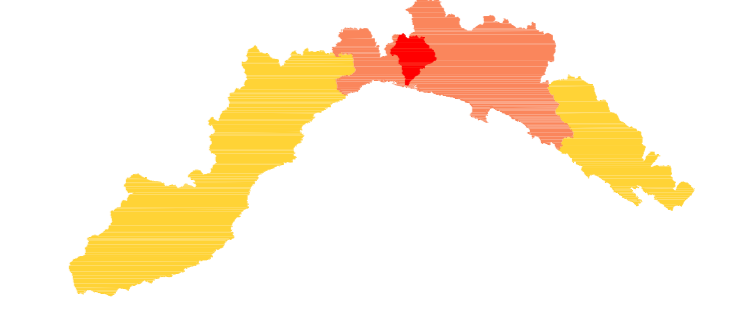


LEGENDA

- pp Terreni permeabili per porosità'
 - pf Terreni permeabili per fessurazione e/o fratturazione
 - sp Terreni semipermeabili
 - im Terreni impermeabili
 - Coltri detritiche sottili (inf. ai 3 metri) permeabili per porosità' con substrato relativo
 - Urbanizzato continuo impermeabile con substrato relativo
 - Zone di impregnazione sartumosa
 - Reticolo idrografico gerarchizzato secondo Strahler
- 1 2 3 4 5 6 7

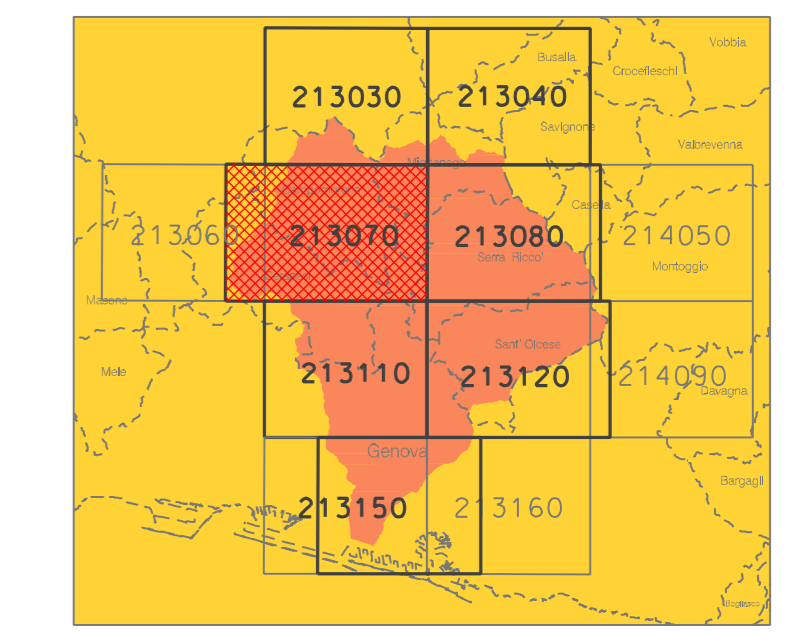


Città Metropolitana di Genova



**Piano di Bacino
TORRENTE POLCEVERA**

Piano di bacino stralcio per la tutela dal rischio idrogeologico



CARTA IDROGEOLOGICA

scala 1:10.000



213070
213060

Approvato con DCM n. 26 del 25-06-2015

| Elaborato | Verificato | Regolarità tecnica | Data | Ed. | Rev. |
|---|---------------------|---------------------|------------|-----|------|
| UFFICIO PIANIFICAZIONE TERRITORIALE | Ing. Pietro BELLINA | Ing. Pietro BELLINA | 25-06-2015 | 0 | 0 |
| Elaborazione: Informatica Paolo Spisano | | | | | |