
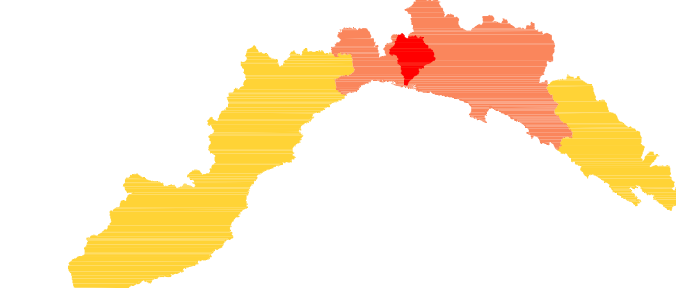


**LEGENDA**

- pp Terreni permeabili per porosità
  - pf Terreni permeabili per fessurazione e/o fratturazione
  - sp Terreni semipermeabili
  - im Terreni impermeabili
  - Coltri detritiche sottili (inf. ai 3 metri) permeabili per porosità con substrato relativo
  - Urbanizzato continuo impermeabile con substrato relativo
  - Zone di impregnazione sartumosa
  - Reticolo idrografico gerarchizzato secondo Strahler
- 1 2 3 4 5 6 7



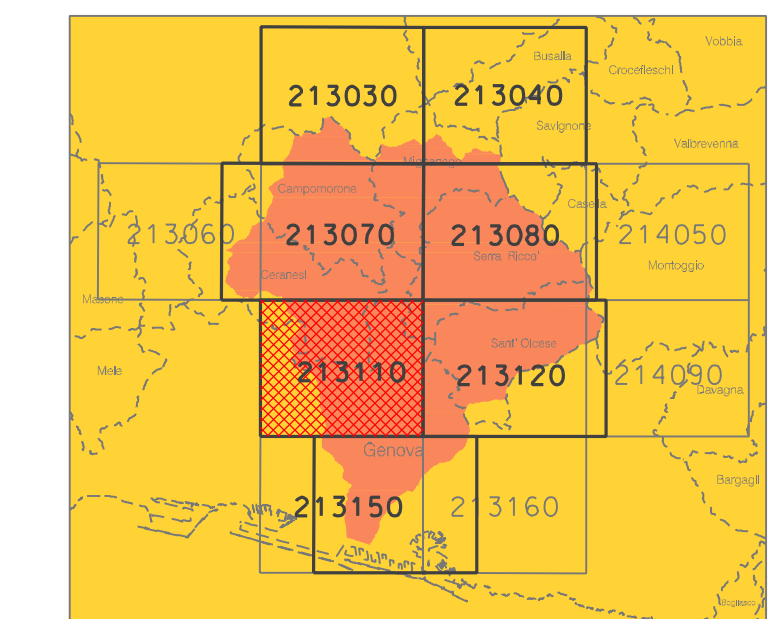
Città Metropolitana di Genova



**Piano di Bacino  
TORRENTE POLCEVERA**

Piano di bacino stralcio per la tutela dal rischio idrogeologico

213110



**CARTA IDROGEOLOGICA**

scala 1:10.000



Approvato con DCM n. 26 del 25-06-2015

Elaborato	Verificato	Regolarità tecnica	Data	Ed. Rev.
UFFICIO PIANIFICAZIONE TERRITORIALE	Ing. Pietro BELLINA	Ing. Pietro BELLINA	25-06-2015	0 / 0
<small>Elaborazione informatica Paolo Spotorno</small>				

Rilievo d'isoter: Carta Tecnica Regione Liguria (Mappa scala di 1:25.000, 410 del 20-11-1962)