
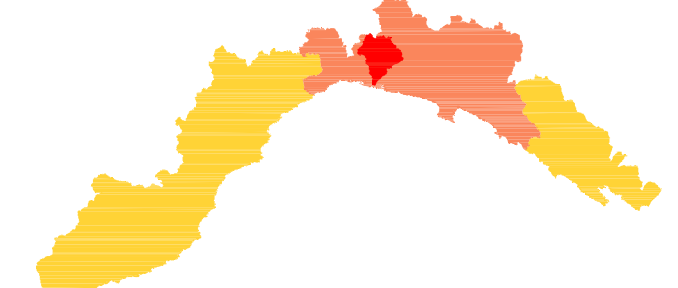


LEGENDA

- pp Terreni permeabili per porosità
- pf Terreni permeabili per fessurazione e/o fratturazione
- sp Terreni semipermeabili
- im Terreni impermeabili
- Coltri detritiche sottili (inf. ai 3 metri) permeabili per porosità con substrato relativo
- Urbanizzato continuo impermeabile con substrato relativo
- Zone di impregnazione sartinosa
- Reticolo idrografico gerarchizzato secondo Strahler
1 2 3 4 5 6 7



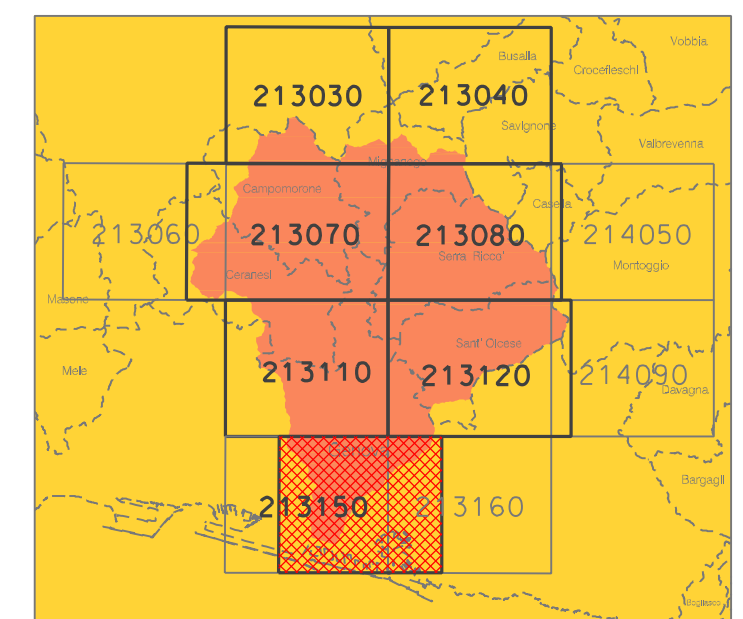
Città Metropolitana di Genova



Piano di Bacino
TORRENTE POLCEVERA

Piano di bacino stralcio per la tutela dal rischio idrogeologico

213150
213160



CARTA IDROGEOLOGICA

scala 1:10.000



Approvato con DCM n. 26 del 25-06-2015

Elaborato	Verificato	Regolarità tecnica	Data	Ed.	Rev.
UFFICIO PIANIFICAZIONE TERRITORIALE	Ing. Pietro BELLINA	Ing. Pietro BELLINA	25-06-2015	0	0
Elaborazione Informatica Paolo Spottono					

Rilievo d'isole: Carta Tecnica Regione Liguria (Nella scala dell'IGM n. 410 del 20-11-1962)