


**LEGENDA**

	1.1.1. Tessuto urbano continuo		3.4. Zone con vegetazione rada o assente
	1.1.2. Tessuto urbano discontinuo		3.4.1. Spiagge, dune
	1.1.3. Case sparse		3.4.2. Rocce nude
	1.2.1. Aree Industriali o commerciali		3.4.3. Aree con vegetazione rada
	1.2.2. Reti autostradali, ferroviarie e spazi accessori		3.4.4. Aree incendi recenti inf. 2 anni
	Viabilità principale (strade statali e provinciali)		4.1. Zone umide interne
	Viabilità secondaria		5.1.1. Corsi d'acqua, canali largh. minima alveo mt 10
	1.2.3. Aree portuali		Cave abbandonate a cielo aperto
	1.3.1. Aree estrattive		Cave attive a cielo aperto
	1.3.2. Discariche		
	1.4.1. Aree verdi urbane		
	1.4.2. Aree sportive e ricreative		
	2.1. Seminativi		
	2.1.1. Seminativi in aree non irrigue		
	2.1.2. Seminativi in aree irrigue		
	2.1.2.1. Seminativi, viva, colture ortofloricole in piena aria		
	2.1.2.2. Seminativi, viva, colture ortofloricole in serra		
	2.2. Colture permanenti arboree		
	2.2.1. Vigneti (a); vigneti terrazzati (b)		
	2.2.2. Frutteti (a); frutteti terrazzati (b)		
	2.2.3. Oliveti (a); oliveti terrazzati (b)		
	2.3. Prati e pascoli		
	2.4. Zone agricole eterogenee		
	2.5. Ex coltivi (a); ex coltivi terrazzati (b)		
	3.1. Praterie		
	3.2. Zone boscate		
	3.3. Zone caratterizzate da vegetazione arbustiva (a); zone caratterizzate da vegetazione arbustiva terrazzate (b)		

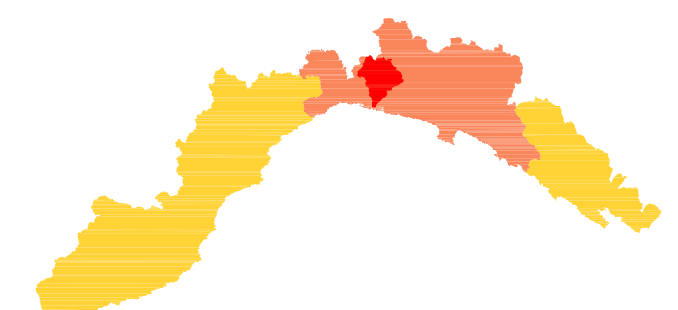
**EFFICIENZA IDROGEOLOGICA**

	1 alta
	2 media
	3 bassa



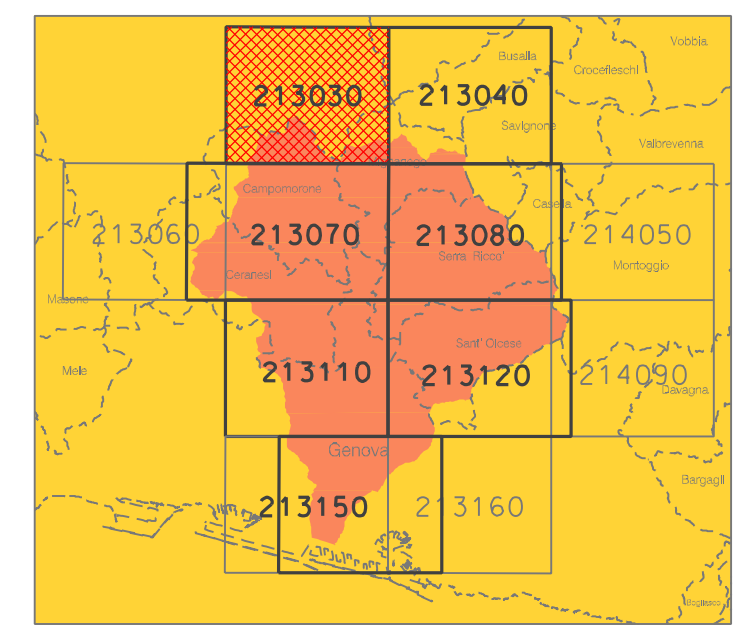
213030

Città Metropolitana di Genova



**Piano di Bacino  
TORRENTE POLCEVERA**

Piano di bacino stralcio per la tutela dal rischio idrogeologico



**CARTA DELL'USO DEL SUOLO**  
scala 1:10.000



Approvato con DCM n. 26 del 25-06-2015

Elaborato	Verificato	Regolarità tecnica	Data	Ed.	Rev.
UFFICIO PIANIFICAZIONE TERRITORIALE Elaborazione Informatica: Paolo Spoto	Ing. Pietro BELLINA	Ing. Pietro BELLINA	25-06-2015	0	0

Rilievo di base: Carta Tecnica Regione Liguria (Mappa scala di 1:10.000, 410 del 20-11-1982)