


LEGENDA

1.1.1. Tessuto urbano continuo	3.4. Zone con vegetazione rada o assente
1.1.2. Tessuto urbano discontinuo	3.4.1. Spiagge, dune
1.1.3. Case sparse	3.4.2. Rocce nude
1.2.1. Aree industriali o commerciali	3.4.3. Aree con vegetazione rada
1.2.2. Reti autostradali, ferroviarie e spazi accessori	3.4.4. Aree incendi recenti inf. 2 anni
Viabilità principale (strade statali e provinciali)	4.1. Zone umide interne
Viabilità secondaria	5.1.1. Corsi d'acqua, canali largh. minima alveo mt 10
1.2.3. Aree portuali	Cave abbandonate a cielo aperto
1.3.1. Aree estrattive	Cave attive a cielo aperto
1.3.2. Discariche	
1.4.1. Aree verdi urbane	
1.4.2. Aree sportive e ricreative	
2.1. Seminativi	
2.1.1. Seminativi in aree non irrigue	
2.1.2. Seminativi in aree irrigue	
2.1.2.1. Seminativi, vivaie, colture ortofloricole in piena aria	
2.1.2.2. Seminativi, vivaie, colture ortofloricole in serra	
2.2. Colture permanenti arboree	
2.2.1. Vigneti (a); vigneti terrazzati (b)	
2.2.2. Frutteti (a); frutteti terrazzati (b)	
2.2.3. Oliveti (a); oliveti terrazzati (b)	
2.3. Prati e pascoli	
2.4. Zone agricole eterogenee	
2.5. Ex coltivi (a); ex coltivi terrazzati (b)	
3.1. Praterie	
3.2. Zone boscate	
3.3. Zone caratterizzate da vegetazione arbustiva (a); zone caratterizzate da vegetazione arbustiva terrazzate (b)	

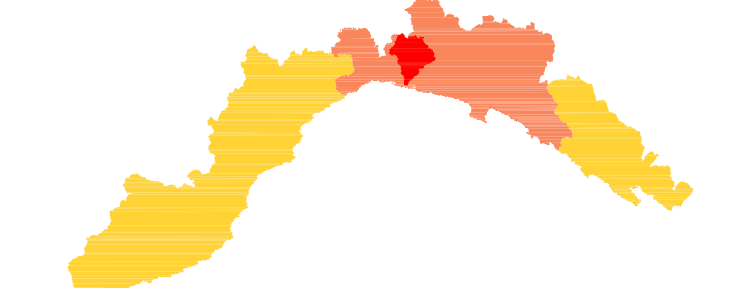
EFFICIENZA IDROGEOLOGICA

	1 alta
	2 media
	3 bassa



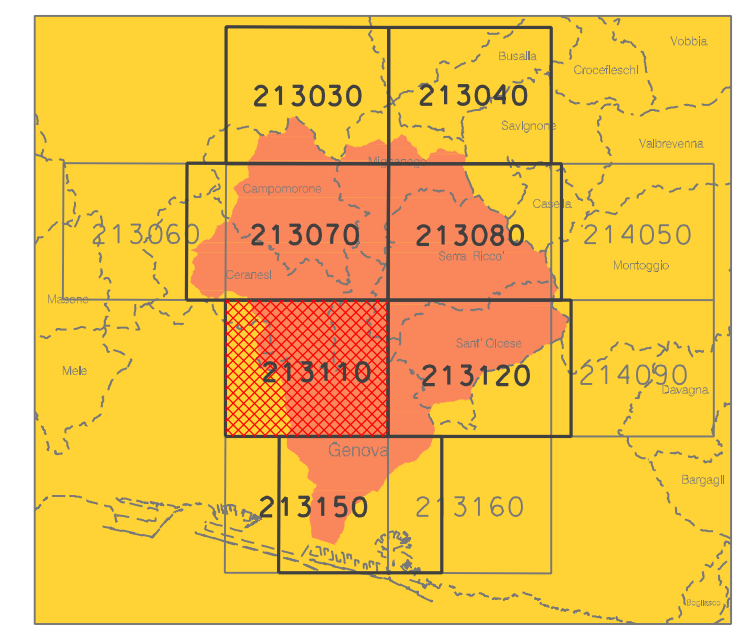
Città Metropolitana di Genova

213110

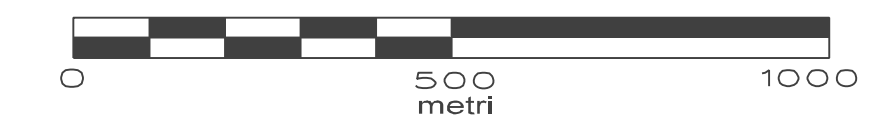


**Piano di Bacino
TORRENTE POLCEVERA**

Piano di bacino stralcio per la tutela dal rischio idrogeologico



CARTA DELL'USO DEL SUOLO
scala 1:10.000



Approvato con DCM n. 26 del 25-06-2015

Elaborato	Verificato	Regolarità tecnica	Data	Ed.	Rev.
UFFICIO PIANIFICAZIONE TERRITORIALE Elaborazione Informatica Paolo Spottono	Ing. Pietro BELLINA	Ing. Pietro BELLINA	25-06-2015	0	0