
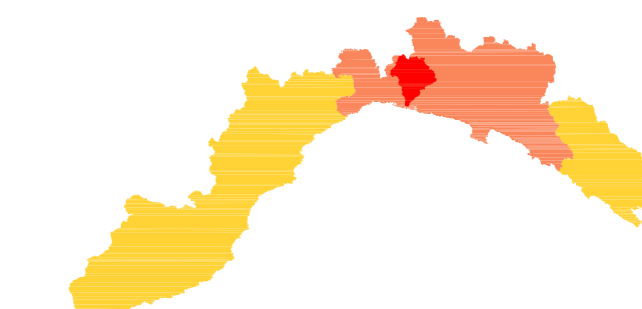


LEGENDA

- E0 aree disabitate o improduttive
- E1 edifici isolati, infrastrutture viarie, minori, zone agricole e/o verde pubblico
- E2 nuclei urbani, insediamenti industriali, artigianali e commerciali minori, infrastrutture viarie
- E3 centri urbani, grandi insediamenti industriali e commerciali, beni architettonici storici e artistici principali infrastrutture viarie

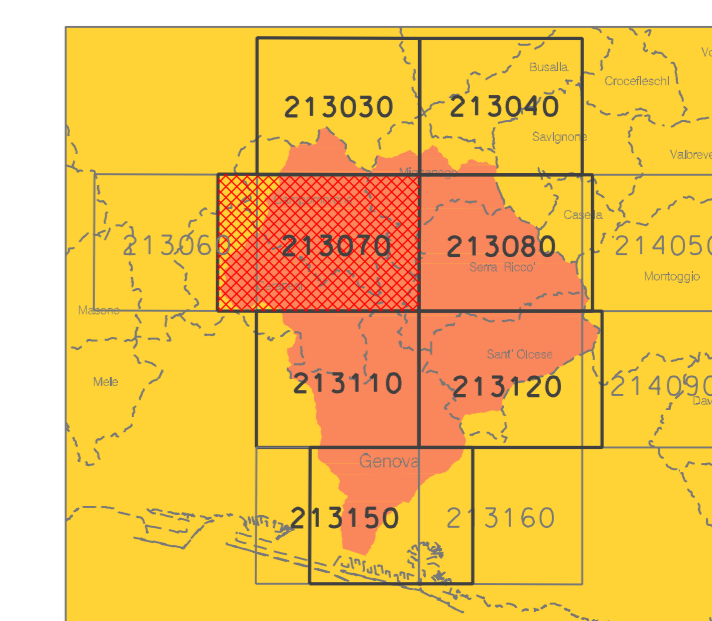


Città Metropolitana di Genova



Piano di Bacino
TORRENTE POLCEVERA

Piano di bacino stralcio per la tutela dal rischio idrogeologico



CARTA DEGLI ELEMENTI A RISCHIO

scala 1:10.000



Approvato con DCM n. 26 del 25-06-2015

Elaborato	Verificato	Regolarità tecnica	Data	Ed.	Rev.
UFFICIO PIANIFICAZIONE TERRITORIALE	Ing. Pietro BELLINA	Ing. Pietro BELLINA	25-06-2015	0	0
<small>Elaborazione: Informatica Paolo Scobone</small>					

213070
213060